



Informativo Epidemiológico de Arboviroses

Maio de 2021

Semana Epidemiológica 17 (25/04 a 01/05)*

Dengue

A Secretaria Estadual de Saúde do Rio Grande do Sul (SES/RS), por meio do Centro Estadual de Vigilância em Saúde (CEVS/RS) registrou até a Semana Epidemiológica (SE 17), 6.669 casos suspeitos de Dengue, 4.091 casos confirmados, sendo 3.982 casos autóctones, 1.848 foram descartados e 697 continuam aguardando investigação (Tabela 1).

O RS teve 6 óbitos de Dengue, nos municípios de Erechim (11ª CRS), Santa Cruz do Sul (13ª CRS) e Bom Retiro do Sul (16ª CRS).

Tabela 1: Casos de Dengue segundo critério de classificação final, RS, 2021*

Classificação	Casos	%
Confirmados	4.091	61
Autóctones	3.982	97
Importados	91	2
Óbitos	6	0,2
Inconclusivos	33	0
Descartados	1.848	28
Em Investigação	697	10
Total Notificados	6.669	100,00

Fonte: Sinan Online - (dados preliminares até 01/05/2021).

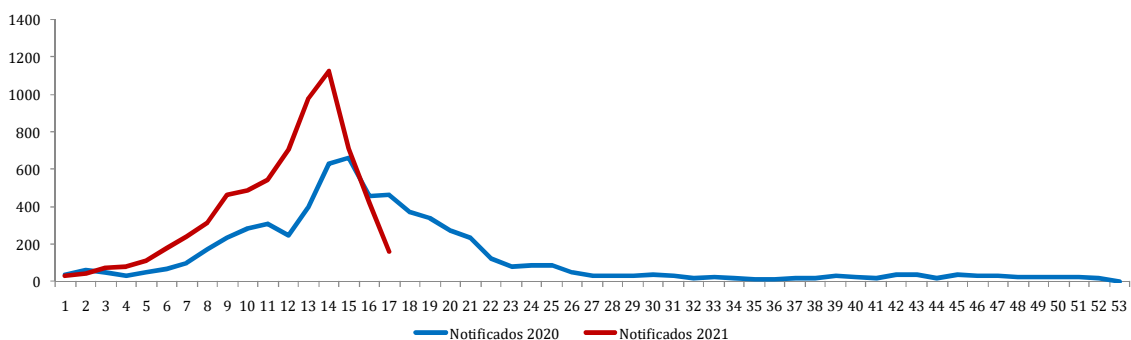
Os casos de dengue são notificados em todos os meses do ano, embora haja um aumento durante a sazonalidade da doença que ocorre entre os meses de novembro a maio. O Gráfico 1 mostra as notificações de dengue nos anos de 2020 e 2021.

Na série histórica de 2010 a 2021*, observa-se que o **ano de 2021**, já é o ano com maior número de casos autóctones (Gráfico 2). Dos casos autóctones 87,1%

*Dados cumulativos até a Semana Epidemiológica 17 de 2021 (03/01/20 a 01/05/2021)

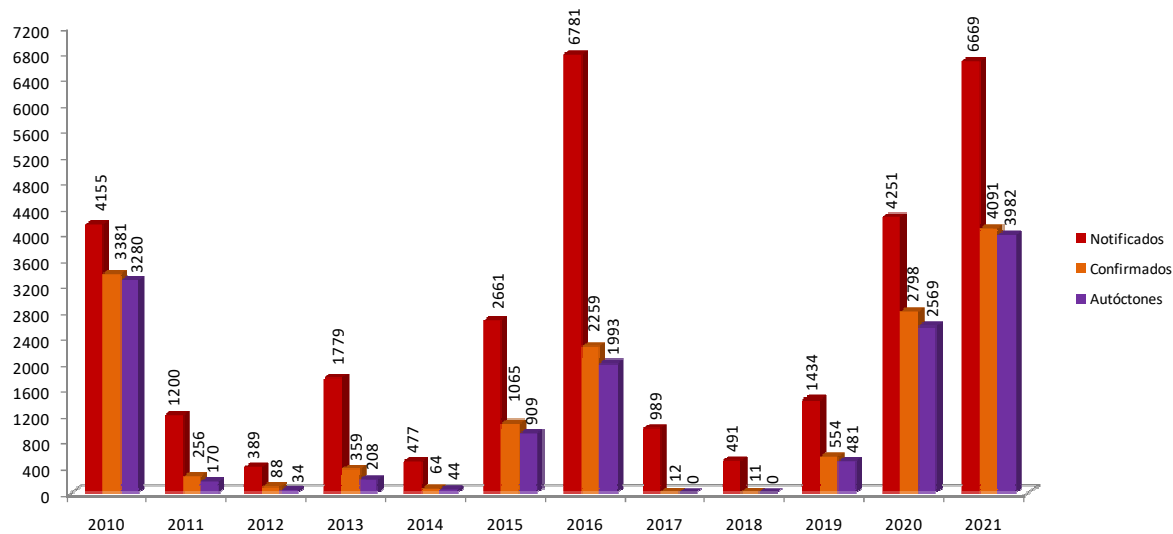
concentram-se em quatro municípios, Aratiba e Erechim (11ª CRS), Santa Cruz do Sul (13ª CRS) e Bom Retiro do Sul (16ª CRS).

Gráfico 1. Casos **notificados** de Dengue por Semana Epidemiológica de início de sintomas, RS, 2020-2021*



Fonte: Sinan Online - (dados preliminares até 01/05/2021)

Gráfico 2. Comparativo dos casos de Dengue segundo classificação, RS, 2010 a 2021* (até SE 17)

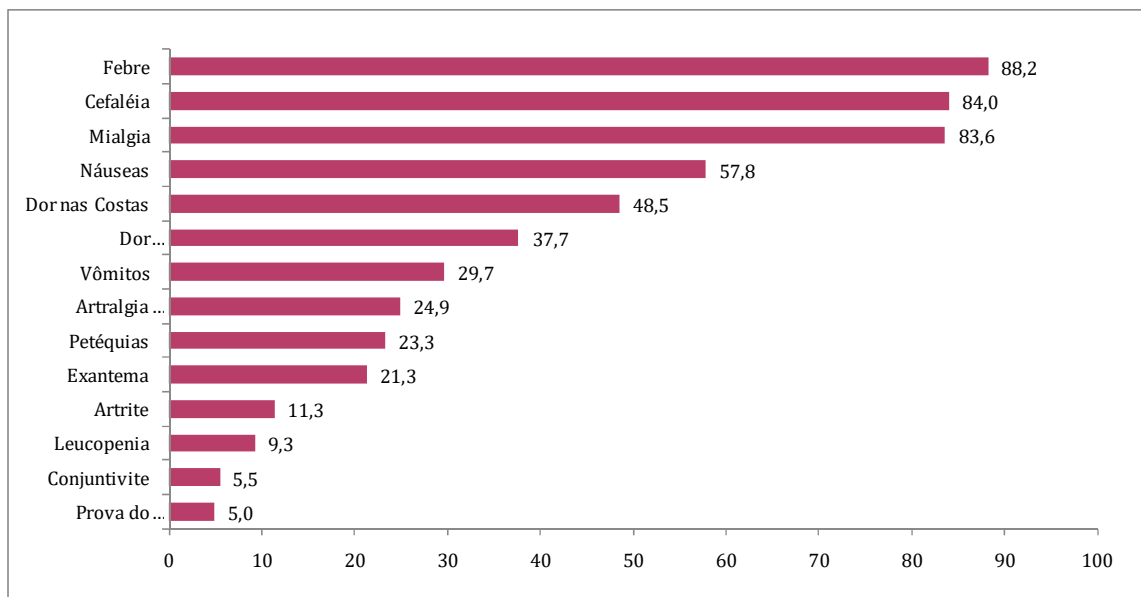


Fonte: Sinan Online - (dados preliminares até 01/05/2021).

Assim como no restante do país, os casos de dengue autóctones registrados no RS, em 2021, apresentaram sintomatologia clássica, com prevalência de febre, cefaleia e mialgia a maioria dos casos (Gráfico 3).

*Dados cumulativos até a Semana Epidemiológica 17 de 2021 (03/01/20 a 01/05/2021)

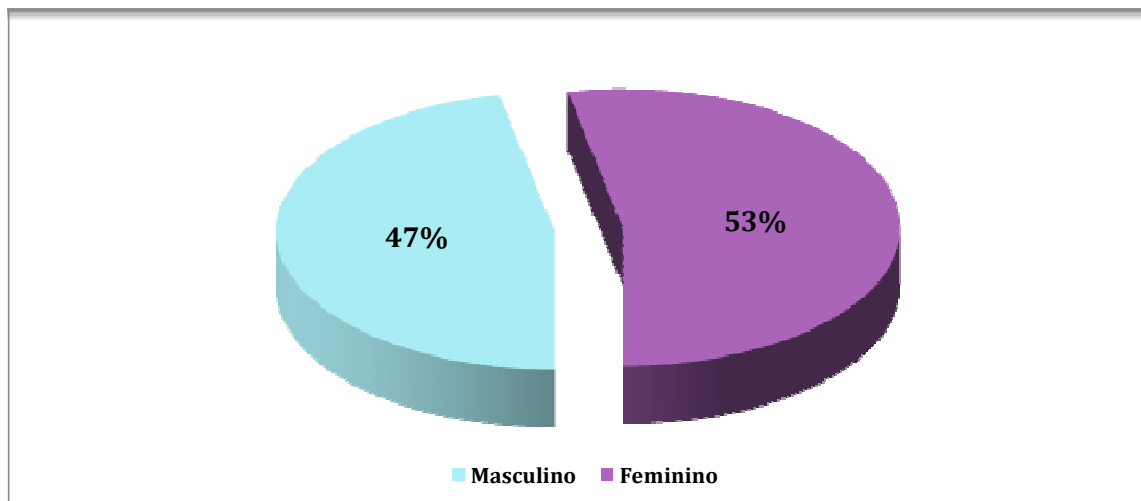
Gráfico 3. Manifestações Clínicas dos Casos Autóctones de Dengue, RS, 2021*



Fonte: Sinan Online - (dados preliminares até 01/05/2021)

Em relação às características quanto a sexo dos casos autóctones, houve predomínio no sexo feminino (Gráfico 4), em relação a faixa etária a de maior número de casos autóctones foi dos 30 a 39 anos (18,6%).

Gráfico 4. Distribuição dos Casos Autóctones de Dengue, por sexo, RS, 2021*



Fonte: Sinan Online - (dados preliminares até 01/05/2021)

Até a SE 17 de 2021, 167 municípios das 18 Coordenadorias Regionais de Saúde (Tabela 2) notificaram casos suspeitos de dengue e a 14 confirmaram casos autóctones no estado (Tabela 3).

*Dados cumulativos até a Semana Epidemiológica 17 de 2021 (03/01/20 a 01/05/2021)

Tabela 2: Casos notificados e confirmados de Dengue segundo CRS de residência, RS, 2020 - 2021* (até SE 17)

Regional de Residencia	2020		2021*	
	Notificados	Confirmados	Notificados	Confirmados
1ª CRS - Porto Alegre	384	159	117	37
2ª CRS - Frederico Westphalen	755	627	164	92
3ª CRS - Pelotas	18	4	7	1
4ª CRS - Santa Maria	228	130	69	13
5ª CRS - Caxias do Sul	33	14	20	7
6ª CRS - Passo Fundo	62	18	98	19
7ª CRS - Bagé	2	0	4	0
8ª CRS - Cachoeira do Sul	3	2	14	5
9ª CRS - Cruz Alta	65	30	37	11
10ª CRS - Alegrete	19	7	7	0
11ª CRS - Erechim	8	3	3997	2715
12ª CRS - Santo Ângelo	796	540	395	19
13ª CRS - Santa Cruz do Sul	133	75	1024	770
14ª CRS - Santa Rosa	717	500	78	9
15ª CRS - Palmeira das Missões	677	545	30	16
16ª CRS - Lajeado	9	2	387	330
17ª CRS - Ijuí	326	137	215	45
18ª CRS - Osório	17	5	6	2
Total	4252	2798	6669	4091

Fonte: Sinan Online - (dados preliminares até 01/05/2021).

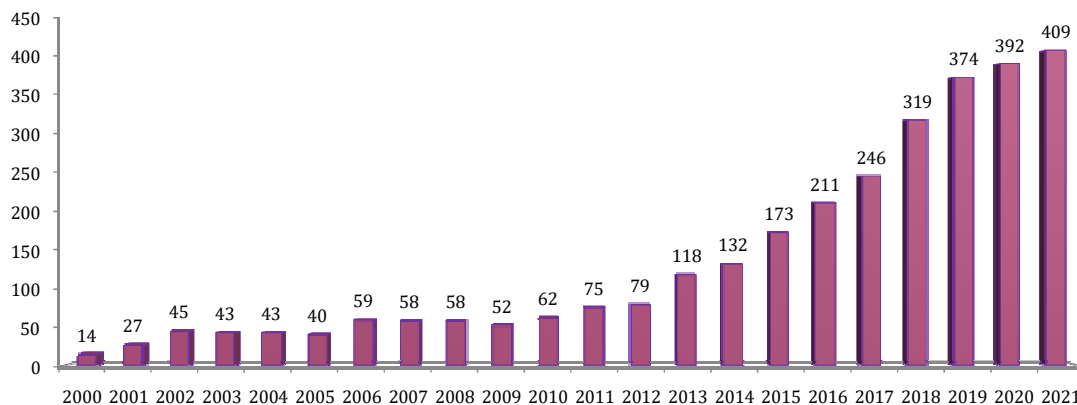
Tabela 3: Casos Autóctones de Dengue segundo CRS de residência, RS, 2015 - 2021* (até SE 17)

Regional de Residencia	Casos Autóctones de Dengue						
	2015	2016	2017	2018	2019	2020	2021*
1ª CRS - Porto Alegre	25	658	0	0	612	174	34
2ª CRS - Frederico Westphalen	182	435	0	0	142	722	91
3ª CRS - Pelotas	1	0	0	0	0	2	0
4ª CRS - Santa Maria	2	1	0	0	0	231	10
5ª CRS - Caxias do Sul	1	0	0	0	10	2	5
6ª CRS - Passo Fundo	8	6	0	0	2	11	13
7ª CRS - Bagé	1	0	0	0	1	4	0
8ª CRS - Cachoeira do Sul	0	0	0	0	0	3	5
9ª CRS - Cruz Alta	8	77	0	0	7	37	9
10ª CRS - Alegrete	2	0	2	0	0	7	0
11ª CRS - Erechim	1	1	0	0	2	0	2651
12ª CRS - Santo Ângelo	538	10	0	0	39	620	17
13ª CRS - Santa Cruz do Sul	0	0	0	0	59	166	757
14ª CRS - Santa Rosa	24	362	0	0	54	572	8
15ª CRS - Palmeira das Missões	24	207	0	0	177	586	16
16ª CRS - Lajeado	2	0	0	0	3	0	324
17ª CRS - Ijuí	224	400	0	0	80	186	42
18ª CRS - Osório	2	2	0	0	1	3	0
Total	1045	2159	2	0	1189	3326	3982

Fonte: Sinan Online - (dados preliminares até 01/05/2021).

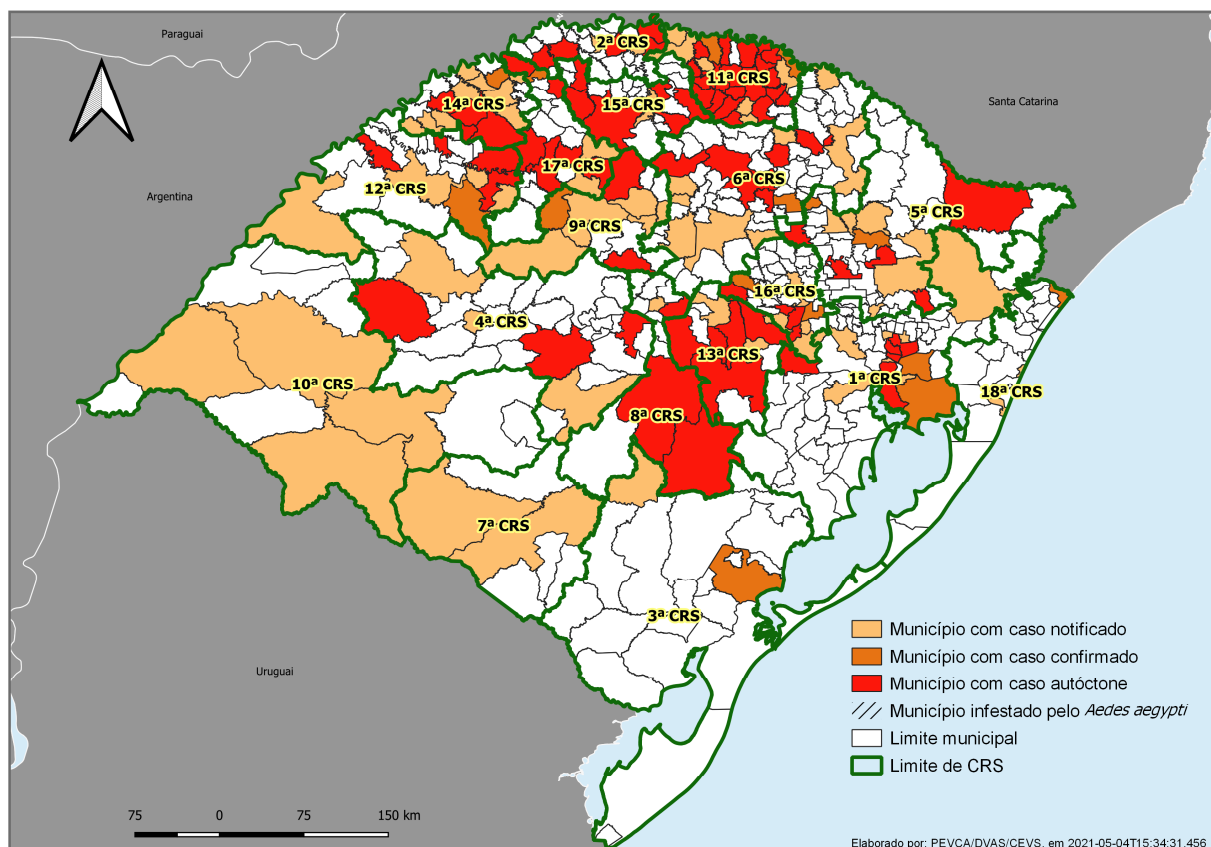
Em uma série histórica de 2000 até 2021, observa-se, no RS, um aumento significativo no número de município infestado (82,3%), pelo mosquito *Aedes aegypti*, (Gráfico 5).

Gráfico 5. Municípios Infestados por *Aedes aegypti*, RS, 2000-2021* (até SE 17)



Fonte: SISPNCD-RS - (dados preliminares até 01/05/2021).

Figura 1: Mapa dos municípios infestados e com casos notificados e confirmados de Dengue, RS, até a SE 17/2021*



Fonte: Sinan Online - (dados preliminares até 01/05/2021).

*Dados cumulativos até a Semana Epidemiológica 17 de 2021 (03/01/20 a 01/05/2021)

Febre de Chikungunya

No cenário nacional, em 2021, até SE 16, foram notificados 20.993 casos prováveis e 03 óbitos. Dados atualizados encontram-se nos [Informes Epidemiológicos - Monitoramento dos casos de Arboviroses Urbanas transmitidas pelo Aedes \(dengue, chikungunya e Zika\): SE 1 a 16, 2021](#)).

Até a SE 17 de 2021, o Rio Grande do Sul, notificou 382 casos de Febre de Chikungunya, 88 casos confirmados, sendo 81 casos autóctones nos municípios de Bento Gonçalves (5ª CRS), Santo Ângelo e São Nicolau (12ª CRS) e Ijuí (17ª CRS), 50 foram descartados e 244 continuam aguardando investigação (Tabela 4).

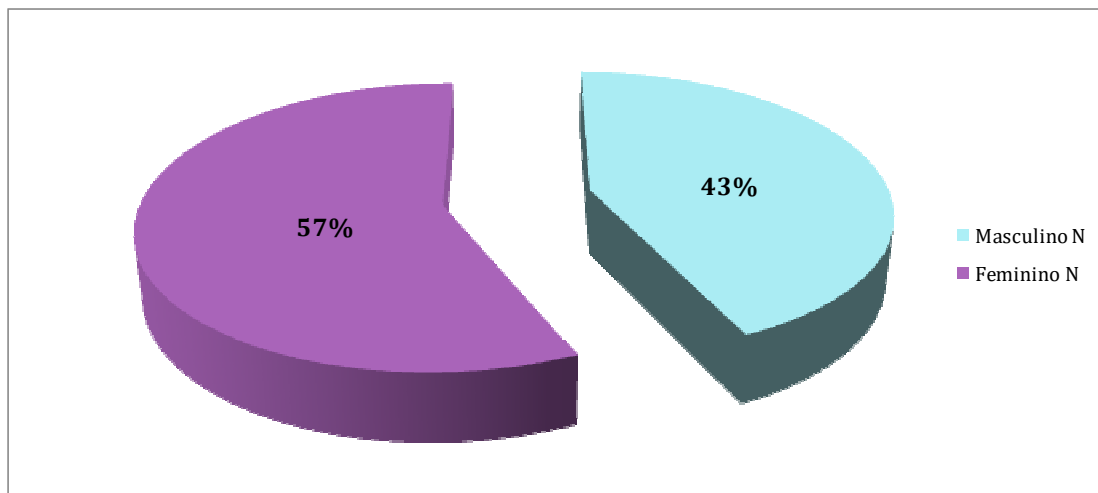
Tabela 4: Casos notificados e confirmados de Febre de Chikungunya segundo CRS de residência, RS, 2021* (até SE 17)

Regional de Residencia	2021		
	Notificados	Confirmados	Autóctones
1ª CRS - Porto Alegre	13	0	0
2ª CRS - Frederico Westphalen	0	0	0
3ª CRS - Pelotas	3	0	0
4ª CRS - Santa Maria	16	0	0
5ª CRS - Caxias do Sul	2	1	1
6ª CRS - Passo Fundo	2	0	0
7ª CRS - Bagé	0	0	0
8ª CRS - Cachoeira do Sul	0	0	0
9ª CRS - Cruz Alta	0	0	0
10ª CRS - Alegrete	0	0	0
11ª CRS - Erechim	4	0	0
12ª CRS - Santo Ângelo	330	86	79
13ª CRS - Santa Cruz do Sul	4	0	0
14ª CRS - Santa Rosa	5	0	0
15ª CRS - Palmeira das Missões	0	0	0
16ª CRS - Lajeado	0	0	0
17ª CRS - Ijuí	2	1	1
18ª CRS - Osório	1	0	0
Total	382	88	81

Fonte: Sinan Online (dados preliminares até 01/05/2021).

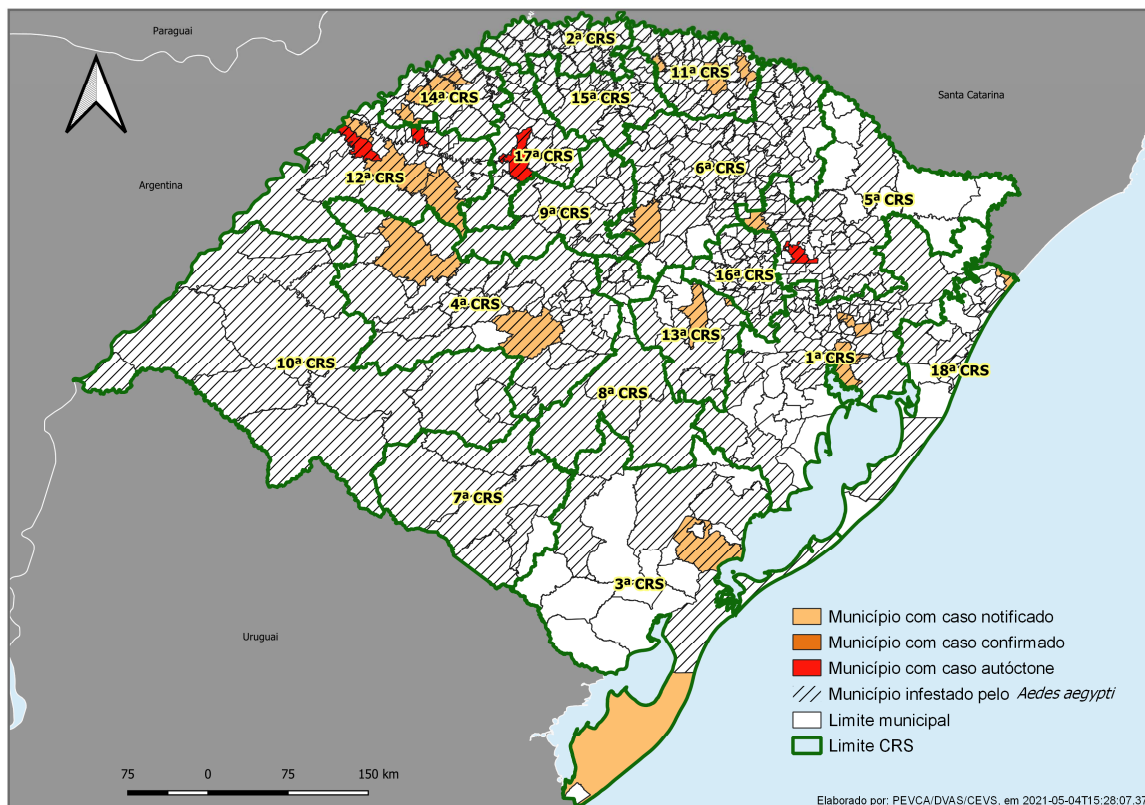
Em relação às características quanto a sexo dos casos autóctones, houve predomínio no sexo feminino (Gráfico 6), em relação a faixa etária a de maior número de casos autóctones foi dos 60 a 69 anos (20,5%).

Gráfico 6. Distribuição dos Casos Autóctones de Chikungunya, por sexo, RS, 2021*



Fonte: Sinan Online - (dados preliminares até 01/05/2021)

Figura 2: Mapa dos municípios infestados e com casos notificados e confirmados de Chikungunya, RS, até a SE 17/2021*



Fonte: Sinan Online - (dados preliminares até 01/05/2021).

*Dados cumulativos até a Semana Epidemiológica 17 de 2021 (03/01/20 a 01/05/2021)

Doença Aguda pelo Zika Vírus

No cenário nacional, em 2021, até SE 16, foram notificados 1.431 casos prováveis. Dados atualizados encontram-se nos [Informes Epidemiológicos - Monitoramento dos casos de Arboviroses Urbanas transmitidas pelo Aedes \(dengue, chikungunya e Zika\): SE 1 a 16, 2021](#).

O Rio Grande do Sul, até a SE 17, notificou 72 casos suspeitos de Zika Vírus, sendo 3 casos confirmados importados, 30 casos foram descartados e 34 ainda continuam em investigação diagnóstica.

Tabela 5: Casos notificados e confirmados de Zika Vírus segundo CRS de residência, RS, 2021* (até SE 17)

2021		
Regional de Residencia	Notificados	Confirmados
1ª CRS - Porto Alegre	2	0
2ª CRS - Frederico Westphalen	0	0
3ª CRS - Pelotas	0	0
4ª CRS - Santa Maria	21	1
5ª CRS - Caxias do Sul	1	0
6ª CRS - Passo Fundo	0	0
7ª CRS - Bagé	13	0
8ª CRS - Cachoeira do Sul	0	0
9ª CRS - Cruz Alta	3	0
10ª CRS - Alegrete	0	0
11ª CRS - Erechim	0	0
12ª CRS - Santo Ângelo	28	1
13ª CRS - Santa Cruz do Sul	4	1
14ª CRS - Santa Rosa	0	0
15ª CRS - Palmeira das Missões	0	0
16ª CRS - Lajeado	0	0
17ª CRS - Ijuí	0	0
18ª CRS - Osório	0	0
Total	72	3

Fonte: Sinan Online (dados preliminares até 01/05/2021).

Febre Amarela

A febre amarela é uma doença infecciosa febril aguda, causada por um vírus transmitido por mosquitos vetores, e possui dois ciclos de transmissão: silvestre (quando há transmissão em área rural ou de floresta) e urbano. O vírus é transmitido pela picada dos mosquitos transmissores infectados e não há transmissão direta de pessoa a pessoa. A doença tem importância epidemiológica por sua gravidade clínica e potencial de disseminação em áreas urbanas infestadas pelo mosquito *Aedes aegypti*.

Os casos que ocorrem no Brasil são de Febre Amarela Silvestre (FAS), ou seja, o vírus é transmitido por mosquitos que vivem em áreas de mata. Desde 1942, não existem casos de Febre Amarela Urbana (FAU), aquela transmitida por *Aedes aegypti*.

Em 2020, até a SE 17, o RS notificou 03 casos suspeitos de Febre Amarela, 01 caso descartado e 02 continuam aguardando investigação diagnóstica, até o momento.

Os primatas não humanos (PNH) participam do ciclo silvestre do vírus da febre amarela, sendo muitos sensíveis ao vírus, podendo ocasionar a morte desses animais (epizootias). Geralmente a morte de PNH antecede os casos humanos da doença. São sentinelas na chegada do vírus em determinada região.

Com a circulação do vírus em matas, os primatas não humanos são primeiramente atingidos. As pessoas não vacinadas que habitam regiões rurais ou silvestres, ou que se deslocam para essas áreas, estão sob-risco.

O Rio Grande do Sul não registrava a presença do vírus causador da febre amarela desde o ano de 2009. Em janeiro de 2021, contudo, o estado teve a confirmação de uma epizootia (bugio morto), ocorrida no município de Pinhal da Serra, na Região Serrana, próximo à divisa com o estado de Santa Catarina.

Os dados da vigilância de epizootias no RS demonstram que, no Período de Monitoramento 2020/2021 (julho de 2020 a 03 de maio de 2021), o CEVS recebeu a notificação de 199 epizootias, totalizando 291 PNHs mortos.

Foram coletadas amostras para testes laboratoriais em 117 epizootias (59% do total das notificações), sendo que as demais 82 (41%) têm causa indeterminada (não houve coleta de amostras).

Das 117 epizootias com coleta, 61 (52%) foram confirmadas, 32 (27%) aguardam resultado laboratorial e 24 (21%) foram descartadas (Figura 03). O Gráfico 07 apresenta um gráfico com a distribuição das epizootias e sua classificação por semana epidemiológica de notificação.

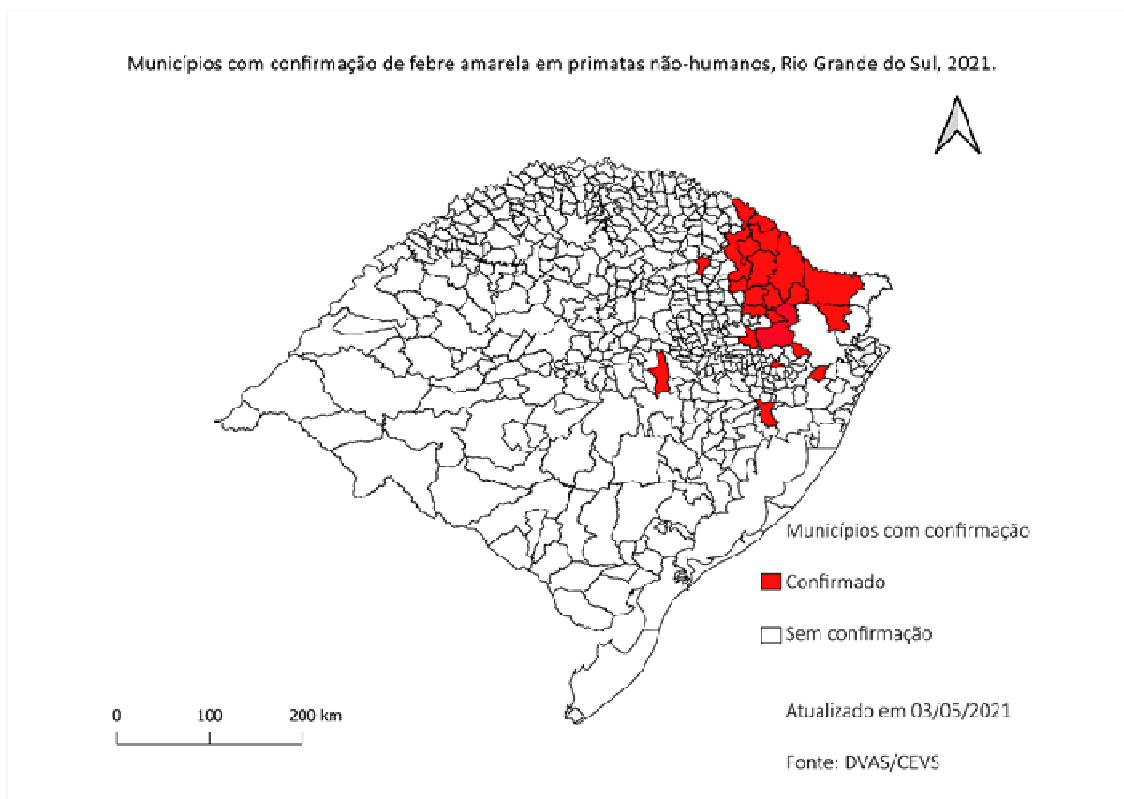
Tabela 06. Epizootias por CRS, Município e classificação, RS, (julho de 2020 a 03 de maio de 2021).

CRS	Município	Confirmadas	Descartadas	Em investigação	Indeterminadas	Total
1ª	Barra do Ribeiro			1		1
	Camaquã				2	2
	Cerro Grande do Sul			2	1	3
	Dois Irmãos		2			2
	Eldorado do Sul				1	1
	Guaíba		2			2
	Morro Reuter	1				1
	Porto Alegre	1	2	4		7
	Riozinho				1	1
	Rolante	1		1	1	3
	São Francisco de Paula				1	1
	Sapucaia do Sul			1		1
	Taquara				1	1
Triunfo			1		1	
Viamão		5	1		6	
4ª	Restinga Seca		2		6	8
	Santa Maria				1	1
	São Francisco de Assis		2			2
	São Vicente do Sul		1			1
5ª	Antônio Prado	1		1		2
	Bom Jesus	2		3	4	9
	Campestre da Serra	1		1		2
	Canela	1				1
	Caxias do Sul	2		8	5	15
	Esmeralda	5			7	12
	Farroupilha	1				1
	Guabiju			1	1	2
	Ipê	3				3
	Jaquirana	1			3	4
	Linha Nova				1	1
	Monte Alegre dos Campos	3				3
	Muitos Capões	4		3	21	28
	Nova Petrópolis		1			1
	Pinhal da Serra	9			8	17
	São Marcos	3	1	2	1	7
Vacaria	7			10	17	
6ª	André da Rocha	5			1	6
	Barracão	2			1	3
	Capão Bonito do Sul	3			1	4
	Ciríaco	1				1
	Ibiraiaras				1	1
	Lagoa Vermelha	3	2		1	6
	São José do Ouro				1	1
10ª	Alegrete		1			1
	Uruguaiana		1			1
12ª	São Borja		1			1
13ª	Santa Cruz do Sul	1	1			2
	Venâncio Aires			2		2
Total		61	24	32	82	199

Fonte: DVAS/CEVS/SES

Até 03 de maio, houve confirmação laboratorial da circulação do vírus em PNHS em 23 municípios, sendo a área afetada atual composta por municípios da 1ª CRS, 5ª CRS, 6ª CRS, 13ª CRS: André da Rocha, Antônio Prado, Barracão, Bom Jesus, Campestre da Serra, Canela, Capão Bonito do Sul, Caxias do Sul, Ciríaco, Esmeralda, Farroupilha, Ipê, Jaquirana, Lagoa Vermelha, Monte Alegre dos Campos, Morro Reuter, Muitos Capões, Pinhal da Serra, Porto Alegre, Rolante, Santa Cruz do Sul, São Marcos e Vacaria. (Figura 04, Tabela 07).

Figura 04- Mapa dos municípios definidos como área afetada e ampliada de Febre Amarela, RS, até a SE 17/2021*



Fonte: DVAS/CEVS/SES

Tabela 07. Municípios da área afetada, por CRS, RS, 2021.

Municípios área afetada	
1ª CRS	Morro Reuter Porto Alegre Rolante
5ª CRS	Antônio Prado Bom Jesus Campestre da Serra Canela Caxias do Sul Ciríaco Esmeralda Farroupilha Ipê Jaquirana Monte Alegre dos Campos Muitos Capões Pinhal da Serra São Marcos Vacaria
6ª CRS	André da Rocha Barracão Capão Bonito do Sul Lagoa Vermelha
13ª CRS	Santa Cruz do Sul

Fonte: DVAS/CEVS/SES

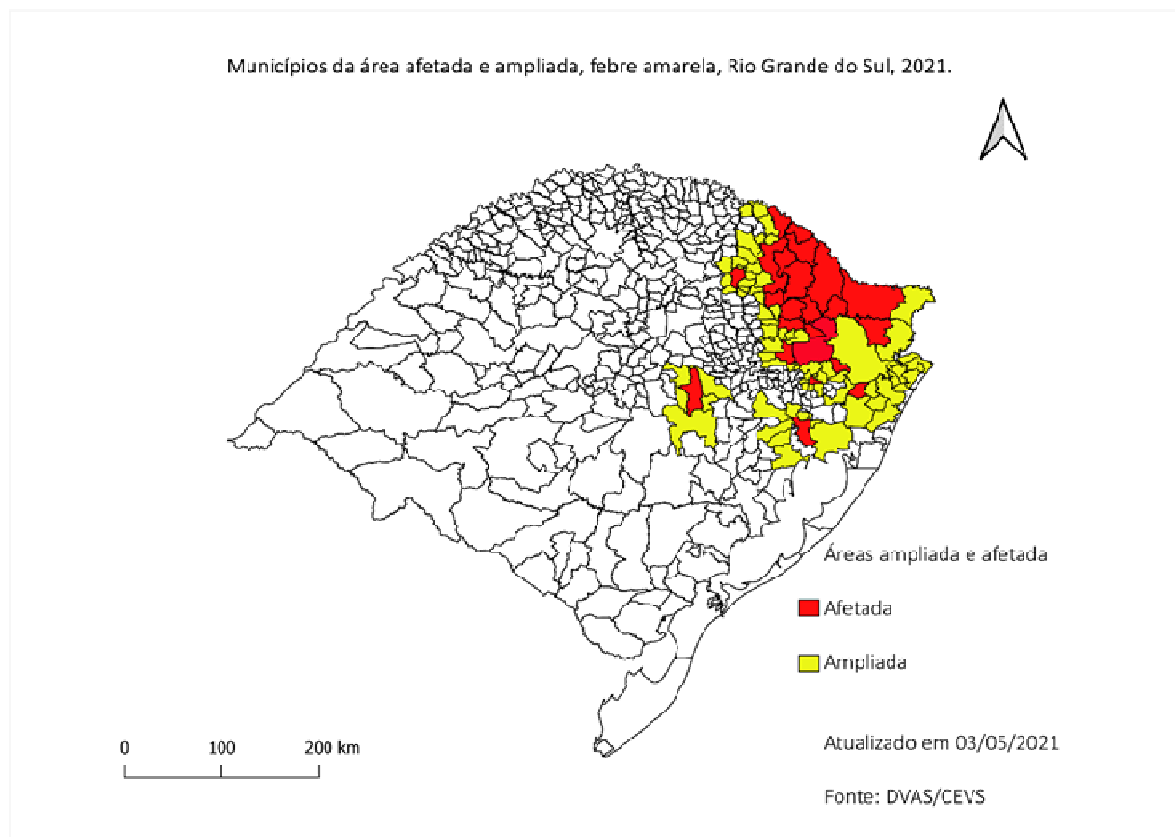
Esses achados levaram a definição da atual área afetada (em vermelho nas Figuras 04 e 05) que corresponde aos municípios com circulação viral em PNH e a área ampliada (em amarelo na Figura 05) que corresponde aos municípios limítrofes aos afetados acrescido daqueles municípios com maior possibilidade de circulação viral em curto prazo. Municípios das áreas afetada e ampliada devem ser alvo de ações de

*Dados cumulativos até a Semana Epidemiológica 17 de 2021 (03/01/20 a 01/05/2021)

intensificação de vigilância de epizootias, casos humanos suspeitos e ampliação da cobertura vacinal.

Os setenta e um (71) municípios da área ampliada (1ª CRS, 5ª CRS, 6ª CRS, 13ª CRS e 18ª CRs) são: Água Santa, Alto Feliz, Alvorada, Barra do Ribeiro, Bento Gonçalves, Cachoeirinha, Cambará do Sul, Canela, Canoas, Caraá, Carlos Barbosa, Caseiros, David Canabarro, Dois Irmãos, Dom Pedro de Alcântara, Eldorado do Sul, Flores da Cunha, Garibaldi, Gentil, Gramado, Guabiju, Guaíba, Ibiaça, Ibiraiaras, Itati, Ivoti, Machadinho, Mampituba, Maquiné, Maximiliano de Almeida, Morrinhos do Sul, Muliterno, Nova Pádua, Nova Petrópolis, Nova Prata, Nova Roma do Sul, Nova Santa Rita, Osório, Passo do Sobrado, Picada Café, Presidente Lucena, Protásio Alves, Rio Pardo, Riozinho, Sananduva, Santa Cecília do Sul, Santa Maria do Herval, Santo Antônio da Patrulha, Santo Antônio do Palma, Santo Expedito do Sul, São Domingos do Sul, São Francisco de Paula, São Jorge, São José do Ouro, São José dos Ausentes, Sapiranga, Sinimbu, Taquara, Terra de Areia, Torres, Três Cachoeiras, Três Forquilhas, Triunfo, Tupanci do Sul, Vale Real, Vanini, Venâncio Aires, Vera Cruz, Veranópolis, Viamão e Vila Flores (Tabela 08).

Figura 05- Mapa dos municípios definidos como área afetada e ampliada de Febre Amarela, RS, até a SE 17/2021*



Fonte: DVAS/CEVS/SES

*Dados cumulativos até a Semana Epidemiológica 17 de 2021 (03/01/20 a 01/05/2021)

Tabela 08. Municípios da área ampliada, por CRS, RS, 2021.

Municípios área ampliada	
1ª CRS	Alvorada Barra do Ribeiro Cachoeirinha Cambará do Sul Canoas Dois Irmãos Eldorado do Sul Guaíba Ivoti Nova Santa Rita Presidente Lucena Riozinho Santa Maria do Herval São Francisco de Paula Sapiranga Taquara Triunfo Viamão
6ª CRS	Água Santa Caseiros David Canabarro Gentil Ibiaçá Ibiraiaras Machadinho Maximiliano de Almeida Muliterno Sananduva Santa Cecília do Sul Santo Antônio do Palma Santo Expedito do Sul São Domingos do Sul São José do Ouro Tupanci do Sul Vanini
5ª CRS	Alto Feliz Bento Gonçalves Canela Carlos Barbosa Flores da Cunha Garibaldi Gramado Guabiju Nova Pádua Nova Petrópolis Nova Prata Nova Roma do Sul Picada Café Protásio Alves São Jorge São José dos Ausentes Vale Real Veranópolis Vila Flores
13ª CRS	Passo do Sobrado Rio Pardo Sinimbu Venâncio Aires Vera Cruz
18ª CRS	Caraá Dom Pedro de Alcântara Itati Mampituba Maquiné Morrinhos do Sul Osório Santo Antônio da Patrulha Terra de Areia Torres Três Cachoeiras Três Coroas Três Forquilhas

Fonte: DVAS/CEVS/SES

Municípios Infestados por *Aedes aegypti*, nos últimos 12 meses no RS

Em 17/04/2021: 409 Infestados

1ª CRS :

Alvorada, Araricá, Barão, Butiá, Cachoeirinha, Camaquã, Campo Bom, Brochier, Canoas, Capela de Santana, Charqueadas, Dois Irmãos, Dom Feliciano, Eldorado do Sul, Estância Velha, Esteio, Glorinha, Gravataí, Guaíba, Igrejinha, Ivoti, Lindolfo Collor, Maratá, Minas do Leão, Montenegro, Morro Reuter, Nova Hartz, Nova Santa Rita, Novo Hamburgo, Parobé, Portão, Porto Alegre, Rolante, Santa Maria do Herval, São Francisco de Paula, São Leopoldo, São Sebastião do Caí, Sapiranga, Sapucaia do Sul, Tabai, Taquara, Três Coroas, Tupandi, Triunfo e Viamão.

Total: 45 municípios

2ª CRS:

Alpestre, Ametista do Sul, Barra do Guarita, Bom Progresso, Caiçara, Cristal do Sul, Derrubadas, Erval Seco, Esperança do Sul, Frederico Westphalen, Iraí, Liberato Salzano, Novo Tiradentes, Palmitinho, Pinhal, Pinheirinho do Vale, Planalto, Rodeio Bonito, Seberi, Taquaruçu do Sul, Tenente Portela, Tiradentes do Sul, Três Passos, Vicente Dutra, Vista Alegre e Vista Gaúcha.

Total: 26 municípios

3ª CRS:

Canguçu Pelotas, Pinheiro Machado, Rio Grande, Santana da Boa Vista, São José do Norte São Lourenço.

Total: 07 Municípios

4ª CRS:

Agudo, Cacequi, Capão do Cipó, Dona Francisca, Faxinal do Soturno, Formigueiro, Itaara, Itacurubi, Ivorá, Jaguari, Júlio de Castilhos, Mata, Nova Esperança do Sul, Nova Palma, Pinhal Grande, Quevedos, Restinga Seca, Santa Maria, Santiago, São Francisco de Assis, São Martinho da Serra, São Pedro do Sul, São Sepé, São Vicente do Sul, Silveira Martins, Toropi, Unistalda, Vila Nova do Sul e Jarí.

Total de Municípios: 29

5ª CRS:

Alto Feliz, Antônio Prado, Bento Gonçalves, Bom Princípio, Canela, Carlos Barbosa, Caxias do Sul, Cotiporã, Fagundes Varela, Farroupilha, Feliz, Flores da Cunha, Garibaldi, Gramado, Guaporé, Ipê, Nova Araçá, Nova Bassano, Nova Petrópolis, Nova Prata, Parai, Picada Café, São Jorge, São Marcos, União da Serra, Vacaria, Veranópolis, Vila Flores, Vista Alegre do Prata e Protásio Alves.

Total: 30 Municípios

6ª CRS:

Água Santa, Almirante Tamandaré do Sul, Alto Alegre, Arvorezinha, Barracão, Barros Cassal, Cacique Doble, Camargo, Campos Borges, Carazinho, Casca, Caseiros, Ciriaco, Coqueiros do Sul, Coxilha, David Canabarro, Ernestina, Espumoso, Gentil, Ibiaçá, Ibiraiaras, Ibirapuitã, Itapuca, Lagoa dos Três Cantos, Lagoa Vermelha, Marau, Mato Castelhana, Maximiliano de Almeida, Montauri, Mormaço, Muliterno, Não Me Toque, Nicolau Vergueiro, Nova Alvorada, Paim Filho, Passo Fundo, Pontão, Sananduva, Santa Cecília do Sul, Santo Antônio do Palma, Santo Antônio do Planalto, Santo Expedito do Sul, São Domingos, São João da Urtiga, São José do Ouro, Serafina Correa, Sertão, Soledade, Tapejara, Tapera, Tio Hugo, Tunas, Tupanci do Sul, Vanini, Victor Graeff, Vila Langaro e Vila Maria, Machadinho.

Total: 58 Municípios

7ª CRS:

Bagé, Dom Pedrito, Hulha Negra, Lavras do Sul e Aceguá.

Total: 05 Municípios

8ª CRS:

Arroio do Tigre, Caçapava do Sul, Cachoeira do Sul, Encruzilhada do Sul, Estrela Velha, Segredo, Sobradinho e Ibarama.

Total: 08 Municípios

9ª CRS:

Boa Vista do Cadeado, Boa Vista do Inca, Colorado, Cruz Alta, Fortaleza dos Valos, Ibirubá, Jacuizinho, Quinze de Novembro, Saldanha Marinho, Salto do Jacuí, Santa Bárbara do Sul, Selbach e Tupanciretã.

Total: 13 municípios

10ª CRS:

Alegrete, Barra do Quaraí, Itaqui, Maçambará, Manoel Viana, Quaraí, Rosário do Sul, Santa Margarida do Sul, Santana do Livramento, São Gabriel, Uruguaiana.

Total: 11 municípios

11ª CRS:

Aratiba, Áurea, Barão do Cotegipe, Barra do Rio Azul, Benjamin Constant do Sul, Campinas do Sul, Carlos Gomes, Centenário, Charrua, Cruzaltense, Entre Rios do Sul, Erebangó, Erechim, Erval Grande, Estação, Faxinalzinho, Floriano Peixoto, Gaurama, Getúlio Vargas, Ipiranga do Sul, Itatiba do Sul, Jacutinga, Marcelino Ramos, Mariano Moro, Nonoai, Paulo Bento, Ponte Preta, Quatro Irmãos, Rio dos Índios, São Valentim, Severiano de Almeida, Três Arroios, Viadutos.

Total: 33 municípios

12ª CRS:

Bossoroca, Caibaté, Cerro Largo, Dezesseis de Novembro, Entre-Ijuís, Eugênio de Castro, Garruchos, Guarani das Missões, Mato Queimado, Pirapó, Porto Xavier, Rolador, Roque Gonzales, Salvador das Missões, Santo Ângelo, Santo Antônio das Missões, São Borja, São Luiz Gonzaga, São Miguel das Missões, São Nicolau, São Pedro do Butiá, Sete de Setembro, Ubiretama e Vitória das Missões.

Total: 24 municípios

13ª CRS:

Candelária, Mato Leitão, Pantano Grande, Passo do Sobrado, Rio Pardo, Santa Cruz do Sul, Vale Verde, Venâncio Aires e Vera Cruz e Herveiras.

Total: 10 municípios

14ª CRS:

Alecrim, Alegria, Boa Vista do Buricá, Campina das Missões, Cândido Godói, Doutor Maurício Cardoso, Giruá, Horizontina, Independência, Nova Candelária, Novo Machado, Porto Lucena, Porto Mauá, Porto Vera Cruz, Santa Rosa, Santo Cristo, São José do Inhacorá, São Paulo das Missões, Senador

Salgado Filho, Três de Maio, Tucunduva e Tuparendi.

Total 22 Municípios

15ª CRS:

Barra Funda, Boa Vista das Missões, Braga, Cerro Grande, Chapada, Constantina, Coronel Bicaco, Dois Irmãos das Missões, Engenho Velho, Gramado dos Loureiros, Jaboticaba,

Lajeado do Bugre, Miraguaí, Nova Boa Vista, Novo Barreiro, Novo Xingu, Palmeira das Missões, Redentora, Ronda Alta, Rondinha, Sagrada Família, São José das Missões, São Pedro das Missões, Sarandi, Três Palmeiras e Trindade do Sul.

Total: 26 Municípios

16ª CRS:

Anta Gorda, Arroio do Meio, Bom Retiro do Sul, Colinas, Cruzeiro do Sul, Dois Lajeados, Encantado, Estrela, Fazenda Vila Nova, Forquetinha, Lajeado, Marques de Souza, Muçum, Nova Brescia, Paverama, Progresso, Putinga, Relvado, Roca Sales, Santa Clara do Sul, São José do Herval, São Valentim do Sul, Taquari, Teutônia, Travesseiro, Vespasiano Correa, Westphalia, Doutor Ricardo, e Imigrante.

Total: 29 Municípios

17ª CRS:

Ajuricaba, Augusto Pestana, Bozano, Campo Novo, Catuípe, Chiapeta, Condor, Coronel Barros, Crissiumal, Humaitá, Ijuí, Inhacorá, Jóia, Nova Ramada, Panambi, Pejuçara, Santo Augusto, São Martinho, São Valério do Sul e Sede Nova.

Total: 20 municípios

18ª CRS:

Arroio do Sal, Balneário Pinhal, Capão da Canoa, Cidreira, Imbé, Mostardas, Osório, Santo Antônio da Patrulha, Terra de Areia, Torres, Tramandaí, Três Cachoeiras e Xangri-La.

Total: 13 municípios