



Informativo Epidemiológico de Arboviroses

Abril de 2021

Semana Epidemiológica 16 (18/04 a 24/04)*

Dengue

A Secretaria Estadual de Saúde do Rio Grande do Sul (SES/RS), por meio do Centro Estadual de Vigilância em Saúde (CEVS/RS) registrou até a Semana Epidemiológica (SE 16), 5.390 casos suspeitos de Dengue, 3.014 casos confirmados, sendo 2.923 casos autóctones, 1.489 foram descartados e 856 continuam aguardando investigação (Tabela 1).

O RS teve 4 óbitos de Dengue, nos municípios de Erechim (11ª CRS), Santa Cruz do Sul (13ª CRS) e Bom Retiro do Sul (16ª CRS).

Tabela 1: Casos de Dengue segundo critério de classificação final, RS, 2021*

Classificação	Casos	%
Confirmados	3.014	56
Autóctones	2.923	97
Importados	91	3
Óbitos	4	0,1
Inconclusivos	31	1
Descartados	1.489	28
Em Investigação	856	16
Total Notificados	5.390	100,00

Fonte: Sinan Online - (dados preliminares até 24/04/2021).

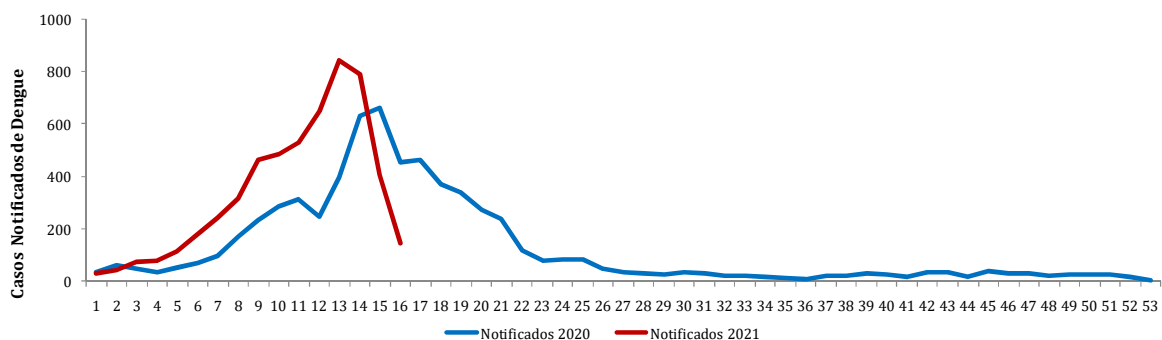
Os casos de dengue são notificados em todos os meses do ano, embora haja um aumento durante a sazonalidade da doença que ocorre entre os meses de novembro a maio. O Gráfico 1 mostra as notificações de dengue nos anos de 2020 e 2021.

Na série histórica de 2010 a 2021*, observa-se que o **ano de 2021**, mantém o maior número de casos autóctones desde 2010 (Gráfico 2). Dos casos autóctones

*Dados cumulativos até a Semana Epidemiológica 16 de 2021 (03/01/20 a 12/04/2021)

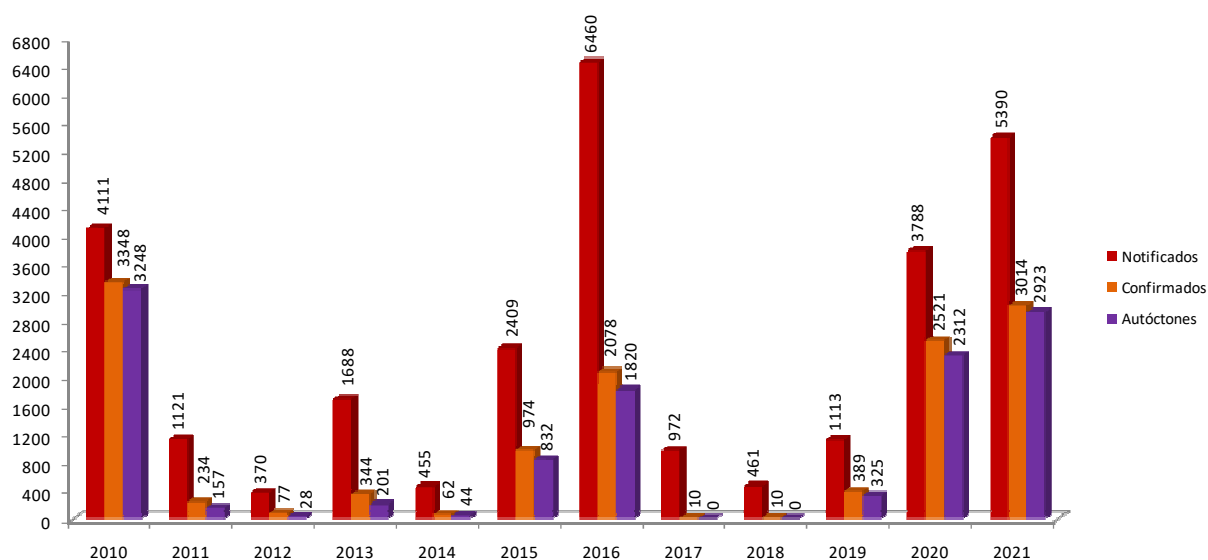
88,7% concentram-se em quatro municípios, Aratiba e Erechim (11ª CRS), Santa Cruz do Sul (13ª CRS) e Bom Retiro do Sul (16ª CRS).

Gráfico 1. Casos **notificados** de Dengue por Semana Epidemiológica de início de sintomas, RS, 2020-2021*



Fonte: Sinan Online - (dados preliminares até 24/04/2021)

Gráfico 2. Comparativo dos casos de Dengue segundo classificação, RS, 2010 a 2021* (até SE 16)

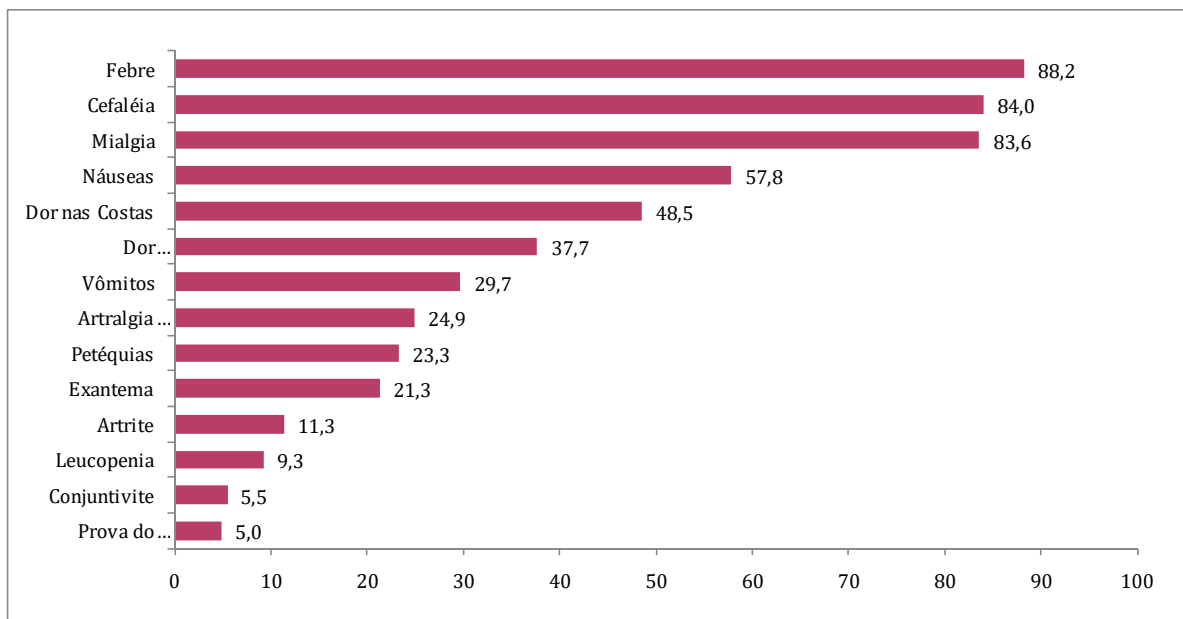


Fonte: Sinan Online - (dados preliminares até 24/04/2021).

Assim como no restante do país, os casos de dengue autóctones registrados no RS, em 2021, apresentaram sintomatologia clássica, com prevalência de febre, mialgia e cefaleia a maioria dos casos (Gráfico 3).

*Dados cumulativos até a Semana Epidemiológica 16 de 2021 (03/01/20 a 12/04/2021)

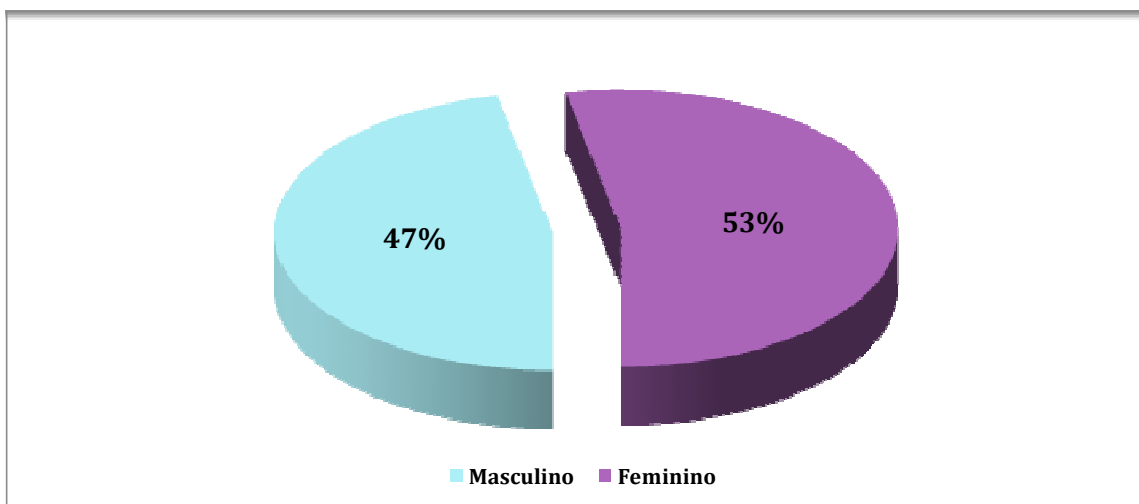
Gráfico 3. Manifestações Clínicas dos Casos Autóctones de Dengue, RS, 2021*



Fonte: Sinan Online - (dados preliminares até 24/04/2021)

Em relação às características quanto a sexo dos casos autóctones, houve predomínio no sexo feminino (Gráfico 4), em relação a faixa etária a de maior número de casos autóctones foi dos 30 a 39 anos (18,2%).

Gráfico 4. Distribuição dos Casos Autóctones de Dengue, por sexo, RS, 2021*



Fonte: Sinan Online - (dados preliminares até 24/04/2021)

Até a SE 16 de 2021, 156 municípios das 18 Coordenadorias Regionais de Saúde (Tabela 2) notificaram casos suspeitos de dengue e a 14 confirmaram casos autóctones no estado (Tabela 3).

*Dados cumulativos até a Semana Epidemiológica 16 de 2021 (03/01/20 a 12/04/2021)

Tabela 2: Casos notificados e confirmados de Dengue segundo CRS de residência, RS, 2020 - 2021* (até SE 16)

Regional de Residencia	2020		2021*	
	Notificados	Confirmados	Notificados	Confirmados
1ª CRS - Porto Alegre	348	141	100	26
2ª CRS - Frederico Westphalen	690	580	113	46
3ª CRS - Pelotas	18	4	7	1
4ª CRS - Santa Maria	175	103	53	8
5ª CRS - Caxias do Sul	30	14	17	4
6ª CRS - Passo Fundo	56	14	80	15
7ª CRS - Bagé	1	0	4	0
8ª CRS - Cachoeira do Sul	3	2	10	4
9ª CRS - Cruz Alta	57	26	25	5
10ª CRS - Alegrete	14	7	7	0
11ª CRS - Erechim	8	3	3617	2243
12ª CRS - Santo Ângelo	707	485	325	15
13ª CRS - Santa Cruz do Sul	86	44	469	353
14ª CRS - Santa Rosa	659	469	70	7
15ª CRS - Palmeira das Missões	632	509	22	11
16ª CRS - Lajeado	8	1	264	235
17ª CRS - Ijuí	282	114	201	40
18ª CRS - Osório	15	5	6	1
Total	3789	2521	5390	3014

Fonte: Sinan Online - (dados preliminares até 24/04/2021).

Tabela 3: Casos Autóctones de Dengue segundo CRS de residência, RS, 2015 - 2021* (até SE 16)

Regional de Residencia	Casos Autóctones de Dengue						
	2015	2016	2017	2018	2019	2020	2021*
1ª CRS - Porto Alegre	25	658	0	0	612	174	23
2ª CRS - Frederico Westphalen	182	435	0	0	142	722	43
3ª CRS - Pelotas	1	0	0	0	0	2	0
4ª CRS - Santa Maria	2	1	0	0	0	231	7
5ª CRS - Caxias do Sul	1	0	0	0	10	2	2
6ª CRS - Passo Fundo	8	6	0	0	2	11	9
7ª CRS - Bagé	1	0	0	0	1	4	0
8ª CRS - Cachoeira do Sul	0	0	0	0	0	3	4
9ª CRS - Cruz Alta	8	77	0	0	7	37	4
10ª CRS - Alegrete	2	0	2	0	0	7	0
11ª CRS - Erechim	1	1	0	0	2	0	2193
12ª CRS - Santo Ângelo	538	10	0	0	39	620	13
13ª CRS - Santa Cruz do Sul	0	0	0	0	59	166	344
14ª CRS - Santa Rosa	24	362	0	0	54	572	6
15ª CRS - Palmeira das Missões	24	207	0	0	177	586	11
16ª CRS - Lajeado	2	0	0	0	3	0	227
17ª CRS - Ijuí	224	400	0	0	80	186	37
18ª CRS - Osório	2	2	0	0	1	3	0
Total	1045	2159	2	0	1189	3326	2923

Fonte: Sinan Online - (dados preliminares até 24/04/2021).

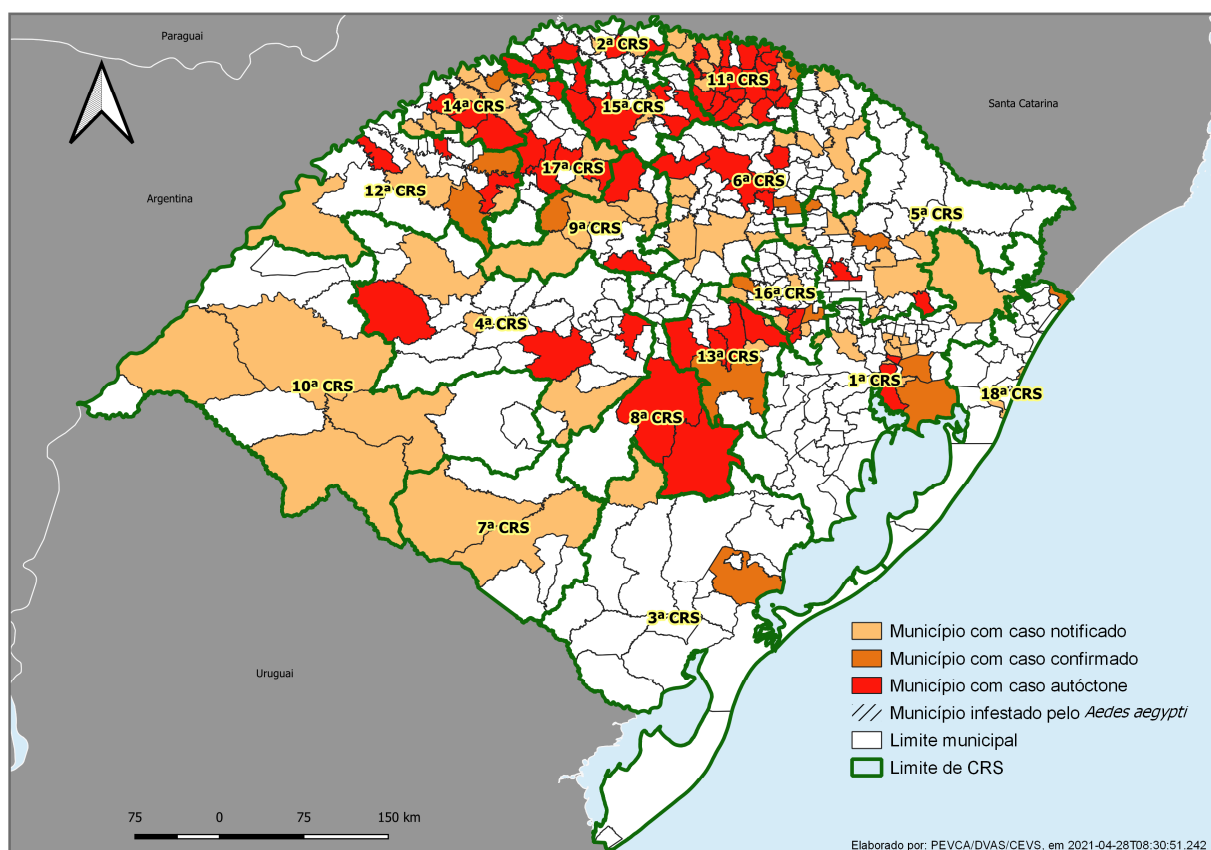
Em uma série histórica de 2000 até 2021, observa-se, no RS, um aumento significativo no número de município infestado (82,3%), pelo mosquito *Aedes aegypti*, (Gráfico 5).

Gráfico 5. Municípios Infestados por *Aedes aegypti*, RS, 2000-2021* (até SE 16)



Fonte: SISPNCD-RS - (dados preliminares até 24/04/2021).

Figura 1: Mapa dos municípios infestados e com casos notificados e confirmados de Dengue, RS, até a SE 16/2021*



Fonte: Sinan Online - (dados preliminares até 24/04/2021).

*Dados cumulativos até a Semana Epidemiológica 16 de 2021 (03/01/20 a 12/04/2021)

Febre de Chikungunya

No cenário nacional, em 2021, até SE 15, foram notificados 18.788 casos prováveis. Dados atualizados encontram-se nos [Informes Epidemiológicos - Monitoramento dos casos de Arboviroses Urbanas transmitidas pelo Aedes \(dengue, chikungunya e Zika\): SE 1 a 15, 2021](#).

Até a SE 16 de 2021, o Rio Grande do Sul, notificou 307 casos de Febre de Chikungunya, 75 casos confirmados, sendo 69 casos autóctones nos municípios de Bento Gonçalves (5ª CRS), São Nicolau (12ª CRS) e Ijuí (17ª CRS), 32 foram descartados e 200 continuam aguardando investigação (Tabela 4).

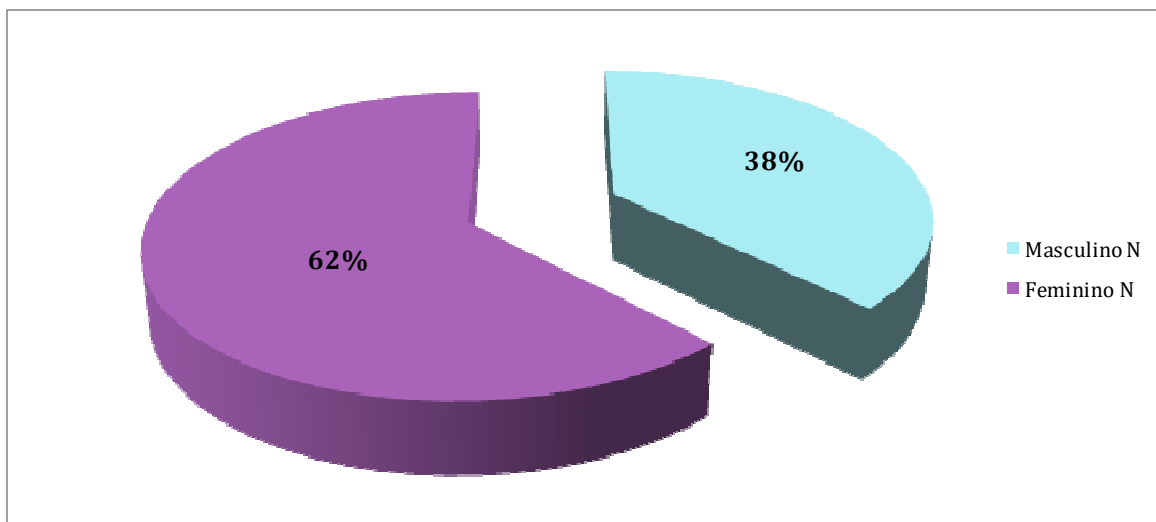
Tabela 4: Casos notificados e confirmados de Febre de Chikungunya segundo CRS de residência, RS, 2021* (até SE 16)

Regional de Residência	2021		
	Notificados	Confirmados	Autóctones
1ª CRS - Porto Alegre	12	0	0
2ª CRS - Frederico Westphalen	0	0	0
3ª CRS - Pelotas	3	0	0
4ª CRS - Santa Maria	10	0	0
5ª CRS - Caxias do Sul	2	1	1
6ª CRS - Passo Fundo	2	0	0
7ª CRS - Bagé	0	0	0
8ª CRS - Cachoeira do Sul	0	0	0
9ª CRS - Cruz Alta	0	0	0
10ª CRS - Alegrete	0	0	0
11ª CRS - Erechim	3	0	0
12ª CRS - Santo Ângelo	266	73	67
13ª CRS - Santa Cruz do Sul	2	0	0
14ª CRS - Santa Rosa	5	0	0
15ª CRS - Palmeira das Missões	0	0	0
16ª CRS - Lajeado	0	0	0
17ª CRS - Ijuí	2	1	1
18ª CRS - Osório	0	0	0
Total	307	75	69

Fonte: Sinan Online (dados preliminares até 24/04/2021).

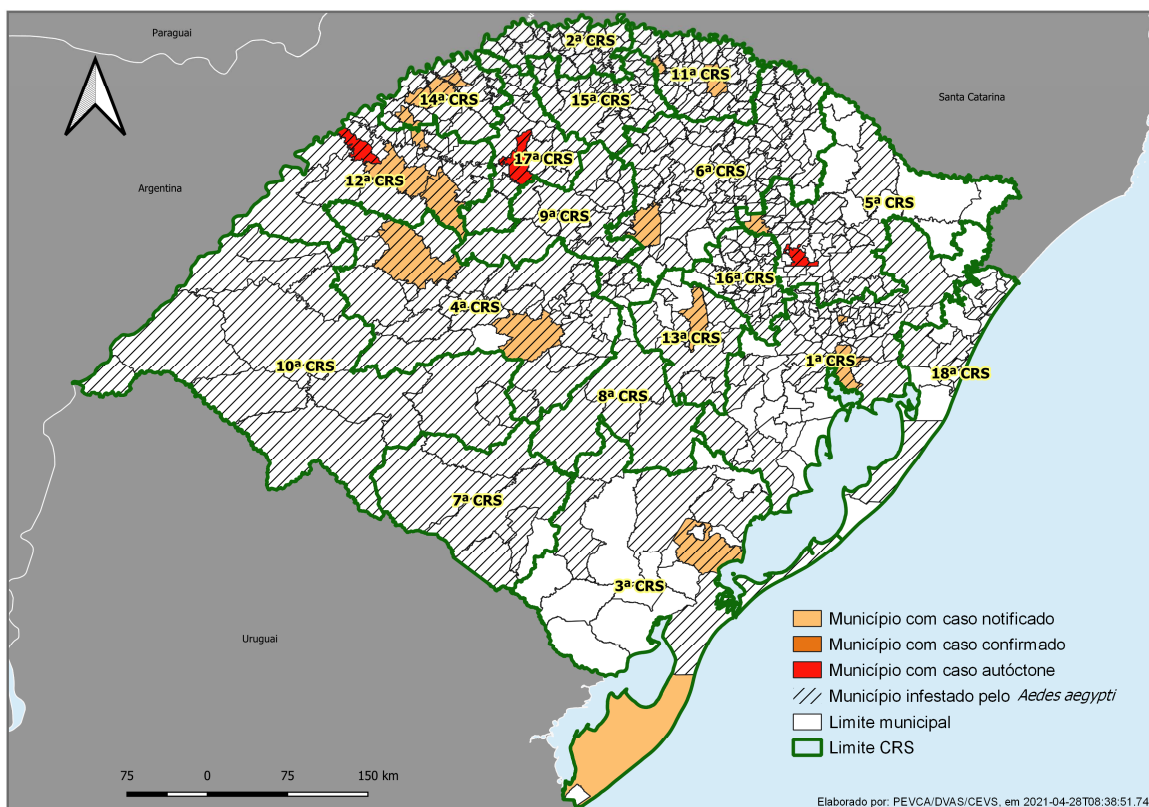
Em relação às características quanto a sexo dos casos autóctones, houve predomínio no sexo feminino (Gráfico 6), em relação a faixa etária a de maior número de casos autóctones foi dos 60 a 69 anos (24,6%).

Gráfico 6. Distribuição dos Casos Autóctones de Chikungunya, por sexo, RS, 2021*



Fonte: Sinan Online - (dados preliminares até 24/04/2021)

Figura 2: Mapa dos municípios infestados e com casos notificados e confirmados de Chikungunya, RS, até a SE 16/2021*



Fonte: Sinan Online - (dados preliminares até 24/04/2021).

*Dados cumulativos até a Semana Epidemiológica 16 de 2021 (03/01/20 a 12/04/2021)

Doença Aguda pelo Zika Vírus

No cenário nacional, em 2021, até SE 15, foram notificados 1.027 casos prováveis. Dados atualizados encontram-se nos [Informes Epidemiológicos - Monitoramento dos casos de Arboviroses Urbanas transmitidas pelo Aedes \(dengue, chikungunya e Zika\): SE 1 a 15, 2021](#)).

O Rio Grande do Sul, até a SE 16, notificou 63 casos suspeitos de Zika Vírus, sendo 3 casos confirmados importados, 25 casos foram descartados e 32 ainda continuam em investigação diagnóstica.

Tabela 5: Casos notificados e confirmados de Zika Vírus segundo CRS de residência, RS, 2021* (até SE 16)

2021		
Regional de Residencia	Notificados	Confirmados
1ª CRS - Porto Alegre	1	0
2ª CRS - Frederico Westphalen	0	0
3ª CRS - Pelotas	0	0
4ª CRS - Santa Maria	16	1
5ª CRS - Caxias do Sul	1	0
6ª CRS - Passo Fundo	0	0
7ª CRS - Bagé	12	0
8ª CRS - Cachoeira do Sul	0	0
9ª CRS - Cruz Alta	3	0
10ª CRS - Alegrete	0	0
11ª CRS - Erechim	0	0
12ª CRS - Santo Ângelo	27	1
13ª CRS - Santa Cruz do Sul	3	1
14ª CRS - Santa Rosa	0	0
15ª CRS - Palmeira das Missões	0	0
16ª CRS - Lajeado	0	0
17ª CRS - Ijuí	0	0
18ª CRS - Osório	0	0
Total	63	3

Fonte: Sinan Online (dados preliminares até 24/04/2021).

Febre Amarela

A febre amarela é uma doença infecciosa febril aguda, causada por um vírus transmitido por mosquitos vetores, e possui dois ciclos de transmissão: silvestre (quando há transmissão em área rural ou de floresta) e urbano. O vírus é transmitido pela picada dos mosquitos transmissores infectados e não há transmissão direta de pessoa a pessoa. A doença tem importância epidemiológica por sua gravidade clínica e potencial de disseminação em áreas urbanas infestadas pelo mosquito *Aedes aegypti*.

Os casos que ocorrem no Brasil são de Febre Amarela Silvestre (FAS), ou seja, o vírus é transmitido por mosquitos que vivem em áreas de mata. Desde 1942, não existem casos de Febre Amarela Urbana (FAU), aquela transmitida por *Aedes aegypti*.

Em 2020, até a SE 16, o RS notificou 03 casos suspeitos de Febre Amarela, 01 caso descartado e 02 continuam aguardando investigação diagnóstica, até o momento.

Os primatas não humanos (PNH) participam do ciclo silvestre do vírus da febre amarela, sendo muitos sensíveis ao vírus, podendo ocasionar a morte desses animais (epizootias). Geralmente a morte de PNH antecede os casos humanos da doença. São sentinelas na chegada do vírus em determinada região.

Com a circulação do vírus em matas, os primatas não humanos são primeiramente atingidos. As pessoas não vacinadas que habitam regiões rurais ou silvestres, ou que se deslocam para essas áreas, estão sob-risco.

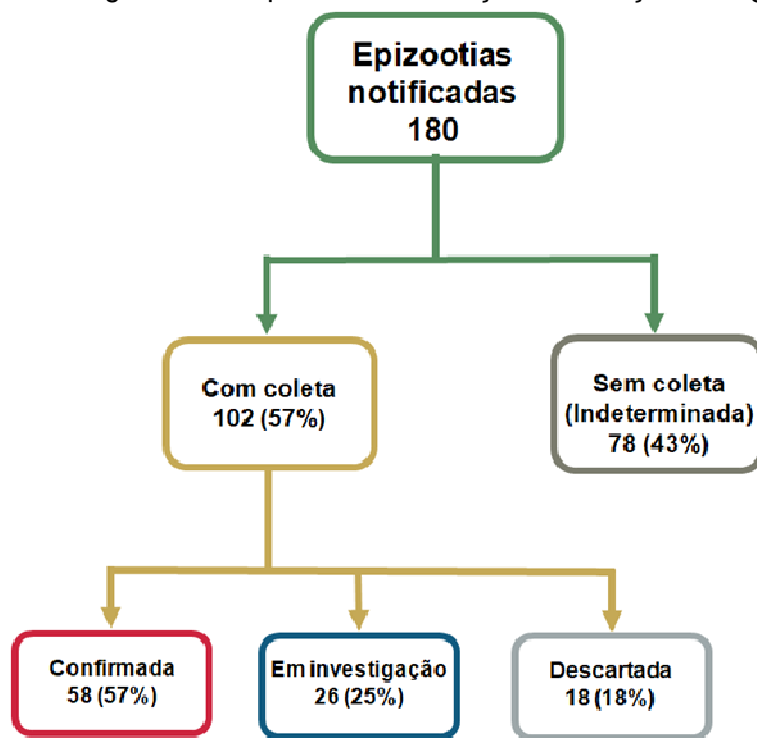
O Rio Grande do Sul não registrava a presença do vírus causador da febre amarela desde o ano de 2009. Em janeiro de 2021, contudo, o estado teve a confirmação de uma epizootia (bugio morto), ocorrida no município de Pinhal da Serra, na Região Serrana, próximo à divisa com o estado de Santa Catarina.

Os dados da vigilância de epizootias no RS demonstram que, no Período de Monitoramento 2020/2021 (julho de 2020 a 26 de abril de 2021), o CEVS recebeu a notificação de 180 epizootias, totalizando 266 PNHs mortos.

Foram coletadas amostras para testes laboratoriais em 102 epizootias (57% do total das notificações), sendo que as demais 78 (43%) têm causa indeterminada (não houve coleta de amostras).

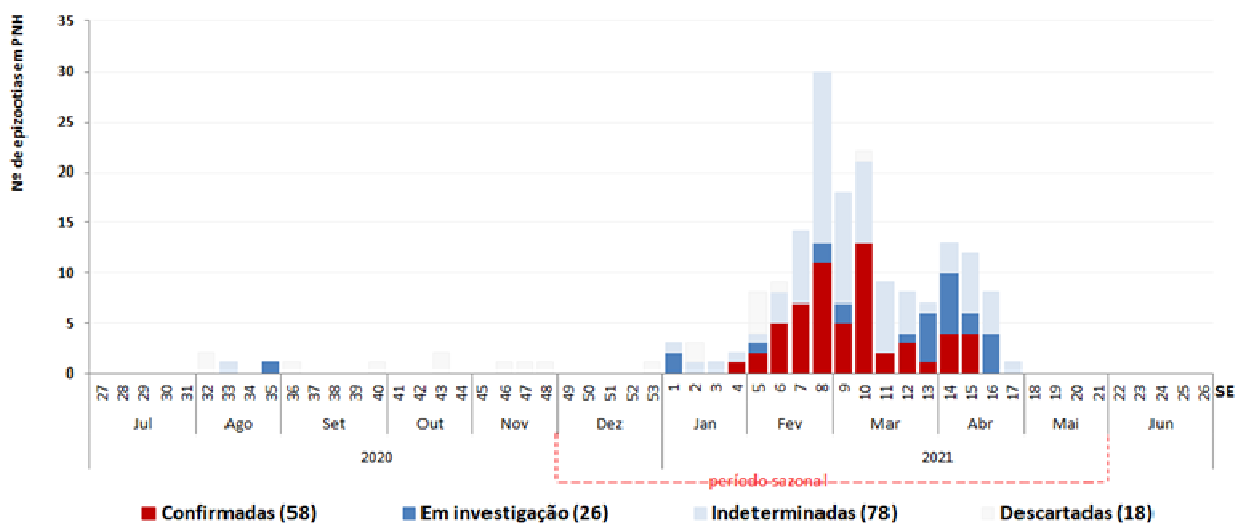
Das 102 epizootias com coleta, 58 (57%) foram confirmadas, 26 (25%) aguardam resultado laboratorial e 18 (18%) foram descartadas (Figura 03). O Gráfico 07 apresenta um gráfico com a distribuição das epizootias e sua classificação por semana epidemiológica de notificação.

Figura 03. Diagrama das epizootias e situação em relação a diagnóstico.



Fonte: DVAS/CEVS/SES

Gráfico 07. Epizootias notificadas por Semana Epidemiológica, RS, 2020/2021.



Fonte: DVAS/CEVS/SES

Até o momento, 43 municípios notificaram epizootias (variando entre 1 e vinte e sete (27) epizootias notificadas), sendo que essas epizootias ocorreram em 7 CRSS (Tabela 06).

*Dados cumulativos até a Semana Epidemiológica 16 de 2021 (03/01/20 a 12/04/2021)

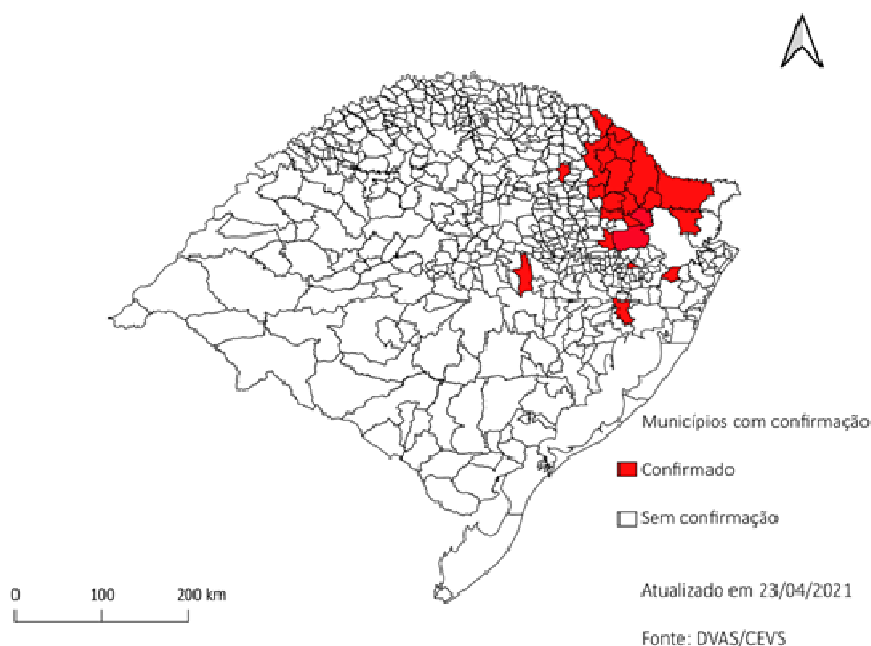
Tabela 06. Epizootias por CRS, Município e classificação, RS, (julho de 2020 a 26 de abril de 2021).

CRS	Município	Confirmadas	Descartadas	Em investigação	Indeterminadas	Total
1ª	Cerro Grande do Sul			2	1	3
	Dois Irmãos		1	1		2
	Eldorado do Sul				1	1
	Guaíba		1	1		2
	Morro Reuter	1				1
	Porto Alegre	1	2	4		7
	Riozinho				1	1
	Rolante	1		1	1	3
	São Francisco de Paula				1	1
	Taquara				1	1
	Viamão		3	2		5
4ª	Restinga Seca		2		6	8
	Santa Maria				1	1
	São Francisco de Assis		2			2
	São Vicente do Sul		1			1
5ª	Antônio Prado	1				1
	Bom Jesus	2		1	4	7
	Campestre da Serra	1		1		2
	Canela			1		1
	Caxias do Sul	2		5	4	11
	Esmeralda	5			7	12
	Farroupilha	1				1
	Guabiju				1	1
	Ipê	3				3
	Jaquirana	1			3	4
	Monte Alegre dos Campos	3				3
	Muitos Capões	4		2	21	27
	Nova Petrópolis		1			1
	Pinhal da Serra	9			8	17
	São Marcos	3		1	1	5
Vacaria	7			10	17	
6ª	André da Rocha	4		1	1	6
	Barracão	2			1	3
	Capão Bonito do Sul	3			1	4
	Ciríaco	1				1
	Ibiraiaras				1	1
	Lagoa Vermelha	2	2	1	1	6
	São José do Ouro				1	1
10ª	Alegrete		1			1
	Uruguaiana		1			1
12ª	São Borja		1			1
13ª	Santa Cruz do Sul	1		1		2
	Venâncio Aires			1		1
Total		58	18	26	78	180

Fonte: DVAS/CEVS/SES

Até 26 de abril, houve confirmação laboratorial da circulação do vírus em PNHS em 22 municípios, sendo a área afetada atual composta por municípios da 1ª CRS, 5ª CRS, 6ª CRS, 13ª CRS: André da Rocha, Antônio Prado, Barracão, Bom Jesus, Campestre da Serra, Capão Bonito do Sul, Caxias do Sul, Ciríaco, Esmeralda, Farroupilha, Ipê, Jaquirana, Lagoa Vermelha, Monte Alegre dos Campos, Morro Reuter, Muitos Capões, Pinhal da Serra, Porto Alegre, Rolante, Santa Cruz do Sul, São Marcos e Vacaria. (Figura 04, Tabela 07).

Figura 04- Mapa dos municípios definidos como área afetada e ampliada de Febre Amarela, RS, até a SE 15/2021*



Fonte: DVAS/CEVS/SES

Tabela 07. Municípios da área afetada, por CRS, RS, 2021.

Municípios área afetada			
1ª CRS	Morro Reuter	6ª CRS	André da Rocha
	Porto Alegre		Barracão
	Rolante		Capão Bonito do Sul
5ª CRS	Antônio Prado	13ª CRS	Lagoa Vermelha
	Bom Jesus		Santa Cruz do Sul
	Campestre da Serra		
	Caxias do Sul		
	Ciriaco		
	Esmeralda		
	Farroupilha		
	Ipê		
	Jaquirana		
	Monte Alegre dos Campos		
	Muitos Capões		
	Pinhal da Serra		
	São Marcos		
Vacaria			

Fonte: DVAS/CEVS/SES

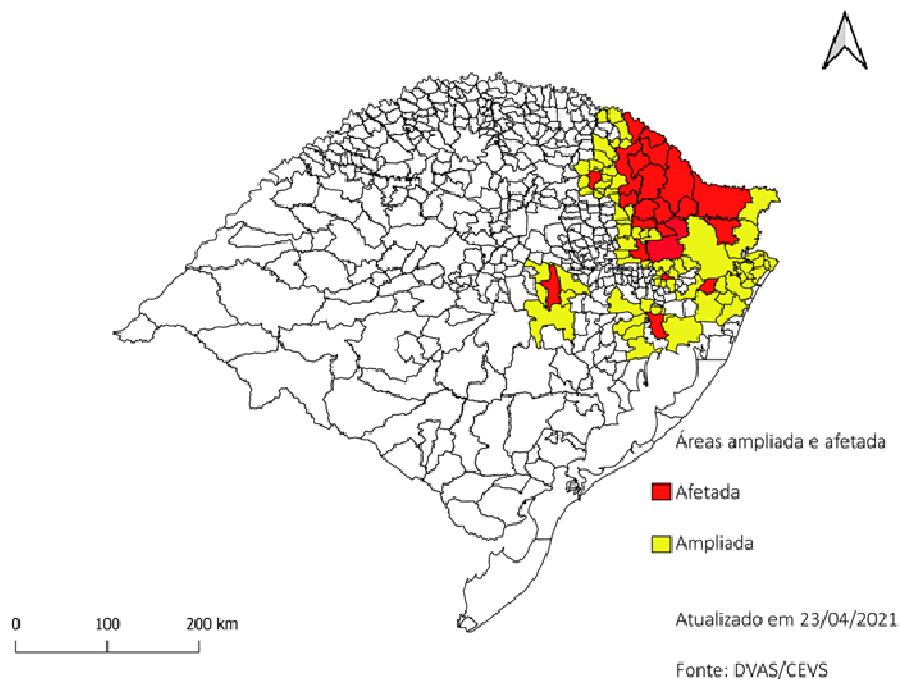
Esses achados levaram a definição da atual área afetada (em vermelho nas Figuras 04 e 05) que corresponde aos municípios com circulação viral em PNH e a área ampliada (em amarelo na Figura 05) que corresponde aos municípios limítrofes

*Dados cumulativos até a Semana Epidemiológica 16 de 2021 (03/01/20 a 12/04/2021)

aos afetados acrescido daqueles municípios com maior possibilidade de circulação viral em curto prazo. Municípios das áreas afetada e ampliada devem ser alvo de ações de intensificação de vigilância de epizootias, casos humanos suspeitos e ampliação da cobertura vacinal.

Os setenta e um (71) municípios da área ampliada (1ª CRS, 5ª CRS, 6ª CRS, 13ª CRS e 18ª CRs) são: Água Santa, Alto Feliz, Alvorada, Barra do Ribeiro, Bento Gonçalves, Cachoeirinha, Cambará do Sul, Canela, Canoas, Caraá, Carlos Barbosa, Caseiros, David Canabarro, Dois Irmãos, Dom Pedro de Alcântara, Eldorado do Sul, Flores da Cunha, Garibaldi, Gentil, Gramado, Guabiju, Guaíba, Ibiaça, Ibiraiaras, Itati, Ivoti, Machadinho, Mampituba, Maquiné, Maximiliano de Almeida, Morrinhos do Sul, Muliterno, Nova Pádua, Nova Petrópolis, Nova Prata, Nova Roma do Sul, Nova Santa Rita, Osório, Passo do Sobrado, Picada Café, Presidente Lucena, Protásio Alves, Rio Pardo, Riozinho, Sananduva, Santa Cecília do Sul, Santa Maria do Herval, Santo Antônio da Patrulha, Santo Antônio do Palma, Santo Expedito do Sul, São Domingos do Sul, São Francisco de Paula, São Jorge, São José do Ouro, São José dos Ausentes, Sapiranga, Sinimbu, Taquara, Terra de Areia, Torres, Três Cachoeiras, Três Forquilhas, Triunfo, Tupanci do Sul, Vale Real, Vanini, Venâncio Aires, Vera Cruz, Veranópolis, Viamão e Vila Flores (Tabela 08).

Figura 05- Mapa dos municípios definidos como área afetada e ampliada de Febre Amarela, RS, até a SE 16/2021*



Fonte: DVAS/CEVS/SES

*Dados cumulativos até a Semana Epidemiológica 16 de 2021 (03/01/20 a 12/04/2021)

Tabela 08. Municípios da área ampliada, por CRS, RS, 2021.

Municípios área ampliada	
1ª CRS	Alvorada Barra do Ribeiro Cachoeirinha Cambará do Sul Canoas Dois Irmãos Eldorado do Sul Guaíba Ivoti Nova Santa Rita Presidente Lucena Riozinho Santa Maria do Herval São Francisco de Paula Sapiranga Taquara Triunfo Viamão
5ª CRS	Alto Feliz Bento Gonçalves Canela Carlos Barbosa Flores da Cunha Garibaldi Gramado Guabiju Nova Pádua Nova Petrópolis Nova Prata Nova Roma do Sul Picada Café Protásio Alves São Jorge São José dos Ausentes Vale Real Veranópolis Vila Flores
6ª CRS	Água Santa Caseiros David Canabarro Gentil Ibiaçá Ibiraiaras Machadinho Maximiliano de Almeida Mulliterno Sananduva Santa Cecília do Sul Santo Antônio do Palma Santo Expedito do Sul São Domingos do Sul São José do Ouro Tupanci do Sul Vanini
13ª CRS	Passo do Sobrado Rio Pardo Sinimbu Venâncio Aires Vera Cruz
18ª CRS	Caraá Dom Pedro de Alcântara Itati Mampituba Maquiné Morrinhos do Sul Osório Santo Antônio da Patrulha Terra de Areia Torres Três Cachoeiras Três Forquilhas

Fonte: DVAS/CEVS/SES

Municípios Infestados por *Aedes aegypti*, nos últimos 12 meses no RS

Em 17/04/2021: 409 Infestados

1ª CRS :

Alvorada, Araricá, Barão, Butiá, Cachoeirinha, Camaquã, Campo Bom, Brochier, Canoas, Capela de Santana, Charqueadas, Dois Irmãos, Dom Feliciano, Eldorado do Sul, Estância Velha, Esteio, Glorinha, Gravataí, Guaíba, Igrejinha, Ivoti, Lindolfo Collor, Maratá, Minas do Leão, Montenegro, Morro Reuter, Nova Hartz, Nova Santa Rita, Novo Hamburgo, Parobé, Portão, Porto Alegre, Rolante, Santa Maria do Herval, São Francisco de Paula, São Leopoldo, São Sebastião do Caí, Sapiranga, Sapucaia do Sul, Tabai, Taquara, Três Coroas, Tupandi, Triunfo e Viamão.

Total: 45 municípios

2ª CRS:

Alpestre, Ametista do Sul, Barra do Guarita, Bom Progresso, Caiçara, Cristal do Sul, Derrubadas, Erval Seco, Esperança do Sul, Frederico Westphalen, Iraí, Liberato Salzano, Novo Tiradentes, Palmitinho, Pinhal, Pinheirinho do Vale, Planalto, Rodeio Bonito, Seberi, Taquaruçu do Sul, Tenente Portela, Tiradentes do Sul, Três Passos, Vicente Dutra, Vista Alegre e Vista Gaúcha.

Total: 26 municípios

3ª CRS:

Canguçu Pelotas, Pinheiro Machado, Rio Grande, Santana da Boa Vista, São José do Norte São Lourenço.

Total: 07 Municípios

4ª CRS:

Agudo, Cacequi, Capão do Cipó, Dona Francisca, Faxinal do Soturno, Formigueiro, Itaara, Itacurubi, Ivorá, Jaguari, Júlio de Castilhos, Mata, Nova Esperança do Sul, Nova Palma, Pinhal Grande, Quevedos, Restinga Seca, Santa Maria, Santiago, São Francisco de Assis, São Martinho da Serra, São Pedro do Sul, São Sepé, São Vicente do Sul, Silveira Martins, Toropi, Unistalda, Vila Nova do Sul e Jarí.

Total de Municípios: 29

5ª CRS:

Alto Feliz, Antônio Prado, Bento Gonçalves, Bom Princípio, Canela, Carlos Barbosa, Caxias do Sul, Cotiporã, Fagundes Varela, Farroupilha, Feliz, Flores da Cunha, Garibaldi, Gramado, Guaporé, Ipê, Nova Araçá, Nova Bassano, Nova Petrópolis, Nova Prata, Parai, Picada Café, São Jorge, São Marcos, União da Serra, Vacaria, Veranópolis, Vila Flores, Vista Alegre do Prata e Protásio Alves.

Total: 30 Municípios

6ª CRS:

Água Santa, Almirante Tamandaré do Sul, Alto Alegre, Arvorezinha, Barracão, Barros Cassal, Cacique Doble, Camargo, Campos Borges, Carazinho, Casca, Caseiros, Ciriaco, Coqueiros do Sul, Coxilha, David Canabarro, Ernestina, Espumoso, Gentil, Ibiaçá, Ibiraiaras, Ibirapuitã, Itapuca, Lagoa dos Três Cantos, Lagoa Vermelha, Marau, Mato Castelhana, Maximiliano de Almeida, Montauri, Mormaço, Muliterno, Não Me Toque, Nicolau Vergueiro, Nova Alvorada, Paim Filho, Passo Fundo, Pontão, Sananduva, Santa Cecília do Sul, Santo Antônio do Palma, Santo Antônio do Planalto, Santo Expedito do Sul, São Domingos, São João da Urtiga, São José do Ouro, Serafina Correa, Sertão, Soledade, Tapejara, Tapera, Tio Hugo, Tunas, Tupanci do Sul, Vanini, Victor Graeff, Vila Langaro e Vila Maria, Machadinho.

Total: 58 Municípios

7ª CRS:

Bagé, Dom Pedrito, Hulha Negra, Lavras do Sul e Aceguá.

Total: 05 Municípios

8ª CRS:

Arroio do Tigre, Caçapava do Sul, Cachoeira do Sul, Encruzilhada do Sul, Estrela Velha, Segredo, Sobradinho e Ibarama.

Total: 08 Municípios

9ª CRS:

Boa Vista do Cadeado, Boa Vista do Inca, Colorado, Cruz Alta, Fortaleza dos Valos, Ibirubá, Jacuizinho, Quinze de Novembro, Saldanha Marinho, Salto do Jacuí, Santa Bárbara do Sul, Selbach e Tupanciretã.

Total: 13 municípios

10ª CRS:

Alegrete, Barra do Quaraí, Itaqui, Maçambará, Manoel Viana, Quaraí, Rosário do Sul, Santa Margarida do Sul, Santana do Livramento, São Gabriel, Uruguaiana.

Total: 11 municípios

11ª CRS:

Aratiba, Áurea, Barão do Cotegipe, Barra do Rio Azul, Benjamin Constant do Sul, Campinas do Sul, Carlos Gomes, Centenário, Charrua, Cruzaltense, Entre Rios do Sul, Erebangó, Erechim, Erval Grande, Estação, Faxinalzinho, Floriano Peixoto, Gaurama, Getúlio Vargas, Ipiranga do Sul, Itatiba do Sul, Jacutinga, Marcelino Ramos, Mariano Moro, Nonoai, Paulo Bento, Ponte Preta, Quatro Irmãos, Rio dos Índios, São Valentim, Severiano de Almeida, Três Arroios, Viadutos.

Total: 33 municípios

12ª CRS:

Bossoroca, Caibaté, Cerro Largo, Dezeséis de Novembro, Entre-Ijuís, Eugênio de Castro, Garruchos, Guarani das Missões, Mato Queimado, Pirapó, Porto Xavier, Rolador, Roque Gonzales, Salvador das Missões, Santo Ângelo, Santo Antônio das Missões, São Borja, São Luiz Gonzaga, São Miguel das Missões, São Nicolau, São Pedro do Butiá, Sete de Setembro, Ubiretama e Vitória das Missões.

Total: 24 municípios

13ª CRS:

Candelária, Mato Leitão, Pantano Grande, Passo do Sobrado, Rio Pardo, Santa Cruz do Sul, Vale Verde, Venâncio Aires e Vera Cruz e Herveiras.

Total: 10 municípios

14ª CRS:

Alecrim, Alegria, Boa Vista do Buricá, Campina das Missões, Cândido Godói, Doutor Maurício Cardoso, Giruá, Horizontina, Independência, Nova Candelária, Novo Machado, Porto Lucena, Porto Mauá, Porto Vera Cruz, Santa Rosa, Santo Cristo, São José do Inhacorá, São Paulo das Missões, Senador

Salgado Filho, Três de Maio, Tucunduva e Tuparendi.

Total 22 Municípios

15ª CRS:

Barra Funda, Boa Vista das Missões, Braga, Cerro Grande, Chapada, Constantina, Coronel Bicaco, Dois Irmãos das Missões, Engenho Velho, Gramado dos Loureiros, Jaboticaba,

Lajeado do Bugre, Miraguaí, Nova Boa Vista, Novo Barreiro, Novo Xingu, Palmeira das Missões, Redentora, Ronda Alta, Rondinha, Sagrada Família, São José das Missões, São Pedro das Missões, Sarandi, Três Palmeiras e Trindade do Sul.

Total: 26 Municípios

16ª CRS:

Anta Gorda, Arroio do Meio, Bom Retiro do Sul, Colinas, Cruzeiro do Sul, Dois Lajeados, Encantado, Estrela, Fazenda Vila Nova, Forquetinha, Lajeado, Marques de Souza, Muçum, Nova Brescia, Paverama, Progresso, Putinga, Relvado, Roca Sales, Santa Clara do Sul, São José do Herval, São Valentim do Sul, Taquari, Teutônia, Travesseiro, Vespasiano Correa, Westphalia, Doutor Ricardo, e Imigrante.

Total: 29 Municípios

17ª CRS:

Ajuricaba, Augusto Pestana, Bozano, Campo Novo, Catuípe, Chiapeta, Condor, Coronel Barros, Crissiumal, Humaitá, Ijuí, Inhacorá, Jóia, Nova Ramada, Panambi, Pejuçara, Santo Augusto, São Martinho, São Valério do Sul e Sede Nova.

Total: 20 municípios

18ª CRS:

Arroio do Sal, Balneário Pinhal, Capão da Canoa, Cidreira, Imbé, Mostardas, Osório, Santo Antônio da Patrulha, Terra de Areia, Torres, Tramandaí, Três Cachoeiras e Xangri-La.

Total: 13 municípios