



GOVERNO DO ESTADO  
RIO GRANDE DO SUL  
SECRETARIA DA SAÚDE

## Informativo Epidemiológico de Arboviroses

Março de 2020

Semana Epidemiológica 12 (15/03 a 21/03)\*

### Dengue

A Secretaria Estadual de Saúde do Rio Grande do Sul (SES/RS), por meio do Centro Estadual de Vigilância em Saúde (CEVS/RS) registrou até a Semana Epidemiológica (SE 12), 1.224 casos suspeitos de Dengue, 410 casos confirmados, sendo 341 casos autóctones dos municípios de Novo Hamburgo e São Leopoldo (1ª CRS); Porto Alegre (2ª CRS); Rio Grande (3ª CRS); Sobradinho (8ª CRS); Cruz Alta, Ibirubá, Quinze de Novembro e Selbach (9ª CRS); Santana do Livramento (10ª CRS); Cerro Largo, Rolador e Santo Ângelo (12ª CRS); Santa Rosa e Santo Cristo (14ª CRS); Boa Vista das Missões, Constantina, Jaboticaba e Miraguaí (15ª CRS); Humaitá, Ijuí e Panambi (17ª CRS); Capão da Canoa e Santo Antônio da Patrulha (18ª CRS); Frederico Westphalen, Palmitinho, Taquaruçu do Sul, Tiradentes do Sul e Três Passos (19ª CRS), 306 descartados, 29 inconclusivos e 479 continuam aguardando investigação (Tabela 1). Todos os municípios com casos autóctones são considerados infestados pelo *Aedes aegypti*.

Tabela 1: Casos de Dengue segundo critério de classificação final, RS, 2020\*

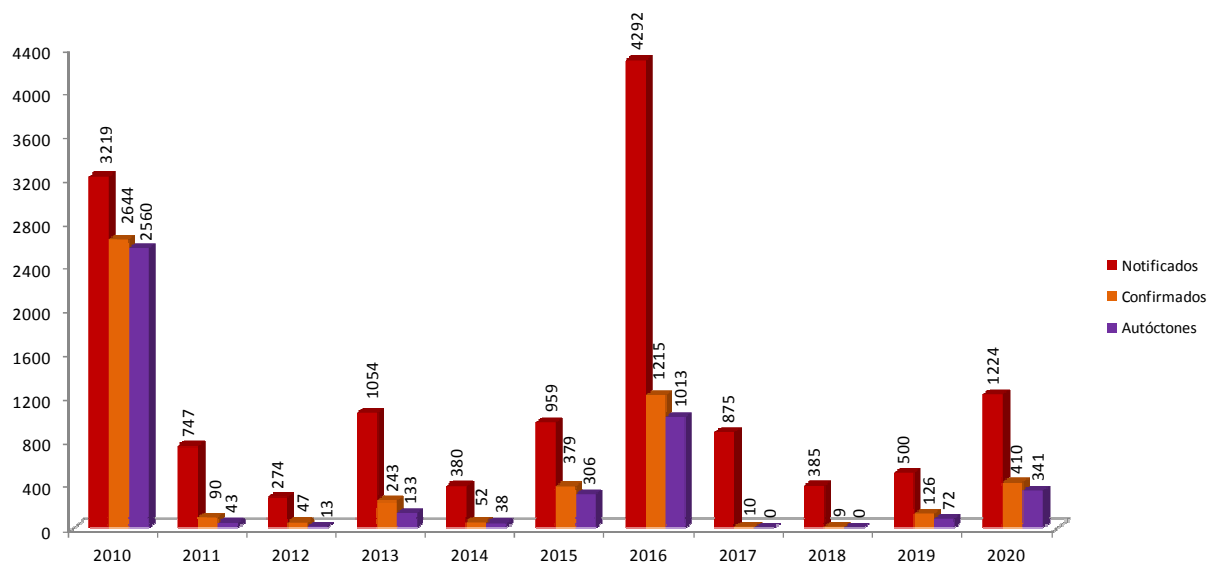
Classificação	Casos	%
<b>Confirmados</b>	<b>410</b>	<b>33</b>
Autóctones	340	83
Importados	70	17
<b>Inconclusivos</b>	29	2
<b>Descartados</b>	306	25
<b>Em Investigação</b>	479	39
<b>Total Notificados</b>	<b>1.224</b>	<b>100,00</b>

Fonte: Sinan Online - (dados preliminares até 21/03/2020).

\*Dados cumulativos até a Semana Epidemiológica 12 de 2020 (29/12/19 a 21/03/2020)

Na série histórica de 2010 a 2020\*, observa-se que o **ano de 2020**, já realizou um número superior de notificações, em relação aos anos de 2018 e 2019 (Gráfico 1).

Gráfico 1. Comparativo dos casos de Dengue segundo classificação, RS, 2010 a 2020\* (até SE 12)



Fonte: Sinan Online - (dados preliminares até 21/03/2020).

Até a SE 12 de 2020, 150 municípios de 18 Coordenadorias Regionais de Saúde (Tabela 2) notificaram casos suspeitos de dengue e as 1ª, 2ª, 3ª, 8ª, 9ª, 10ª, 12ª, 14ª, 15ª, 17ª, 18ª e 19ª CRS confirmaram casos autóctones no estado (Tabela 3).

Tabela 2: Casos notificados e confirmados de Dengue segundo CRS de residência, RS, 2019 - 2020\* (até SE 12)

Regional de Residencia	2019		2020*	
	Notificados	Confirmados	Notificados	Confirmados
1ª CRS - Porto Alegre	74	17	61	7
2ª CRS - Porto Alegre	96	24	132	22
3ª CRS - Pelotas	8	2	10	3
4ª CRS - Santa Maria	9	3	8	1
5ª CRS - Caxias do Sul	32	6	23	7
6ª CRS - Passo Fundo	54	7	27	6
7ª CRS - Bagé	0	0	0	0
8ª CRS - Cachoeira do Sul	5	0	3	1
9ª CRS - Cruz Alta	19	7	23	6
10ª CRS - Alegrete	18	0	9	1
11ª CRS - Erechim	9	2	8	2
12ª CRS - Santo Ângelo	34	11	229	92
13ª CRS - Santa Cruz do Sul	4	1	19	0
14ª CRS - Santa Rosa	49	19	233	89
15ª CRS - Palmeira das Missões	2	0	214	100
16ª CRS - Lajeado	6	1	5	1
17ª CRS - Ijuí	48	7	127	22
18ª CRS - Osório	2	0	11	5
19ª CRS - Frederico Westphalen	34	19	82	45
<b>Total</b>	<b>503</b>	<b>126</b>	<b>1224</b>	<b>410</b>

Fonte: Sinan Online - (dados preliminares até 21/03/2020).

\*Dados cumulativos até a Semana Epidemiológica 12 de 2020 (29/12/19 a 21/03/2020)

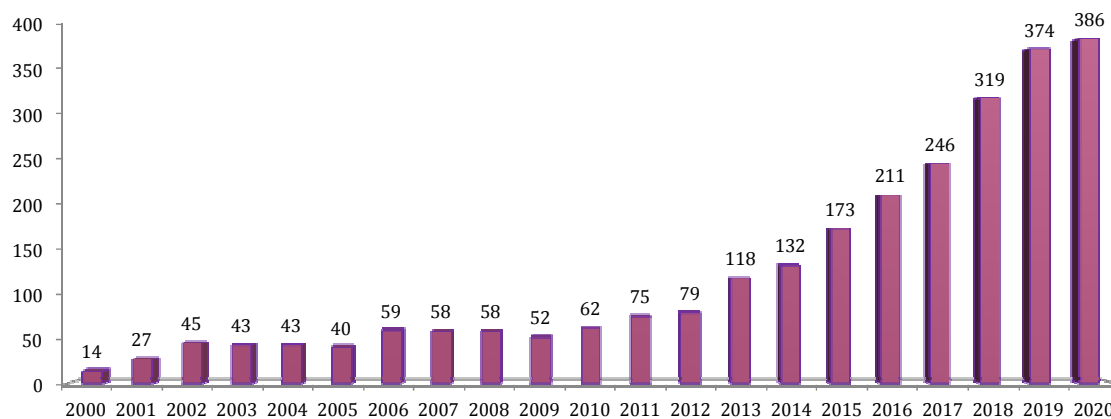
Tabela 3: Casos Autóctones de Dengue segundo CRS de residência, RS, 2015 - 2020\*  
(até SE 12)

Casos Autóctones de Dengue						
Regional de Residencia	2015	2016	2017	2018	2019	2020*
1ª CRS - Porto Alegre	3	122	0	0	153	3
2ª CRS - Porto Alegre	22	536	0	0	458	6
3ª CRS - Pelotas	1	0	0	0	0	1
4ª CRS - Santa Maria	2	1	0	0	0	0
5ª CRS - Caxias do Sul	1	0	0	0	10	0
6ª CRS - Passo Fundo	8	6	0	0	2	0
7ª CRS - Bagé	1	0	0	0	1	0
8ª CRS - Cachoeira do Sul	0	0	0	0	0	1
9ª CRS - Cruz Alta	8	77	0	0	7	4
10ª CRS - Alegrete	2	0	2	0	0	1
11ª CRS - Erechim	1	1	0	0	2	0
12ª CRS - Santo Ângelo	538	10	0	0	39	87
13ª CRS - Santa Cruz do Sul	0	0	0	0	59	0
14ª CRS - Santa Rosa	24	362	0	0	54	82
15ª CRS - Palmeira das Missões	24	207	0	0	177	93
16ª CRS - Lajeado	2	0	0	0	2	0
17ª CRS - Ijuí	224	400	0	0	80	16
18ª CRS - Osório	2	2	0	0	1	4
19ª CRS - Frederico Westphalen	182	435	0	0	142	42
<b>Total</b>	<b>1045</b>	<b>2159</b>	<b>2</b>	<b>0</b>	<b>1187</b>	<b>340</b>

Fonte: Sinan Online - (dados preliminares até 21/03/2020).

Em uma série histórica de 2000 até 2020, observa-se, no RS, um aumento significativo no número de município infestado pelo mosquito *Aedes aegypti* (Gráfico 2).

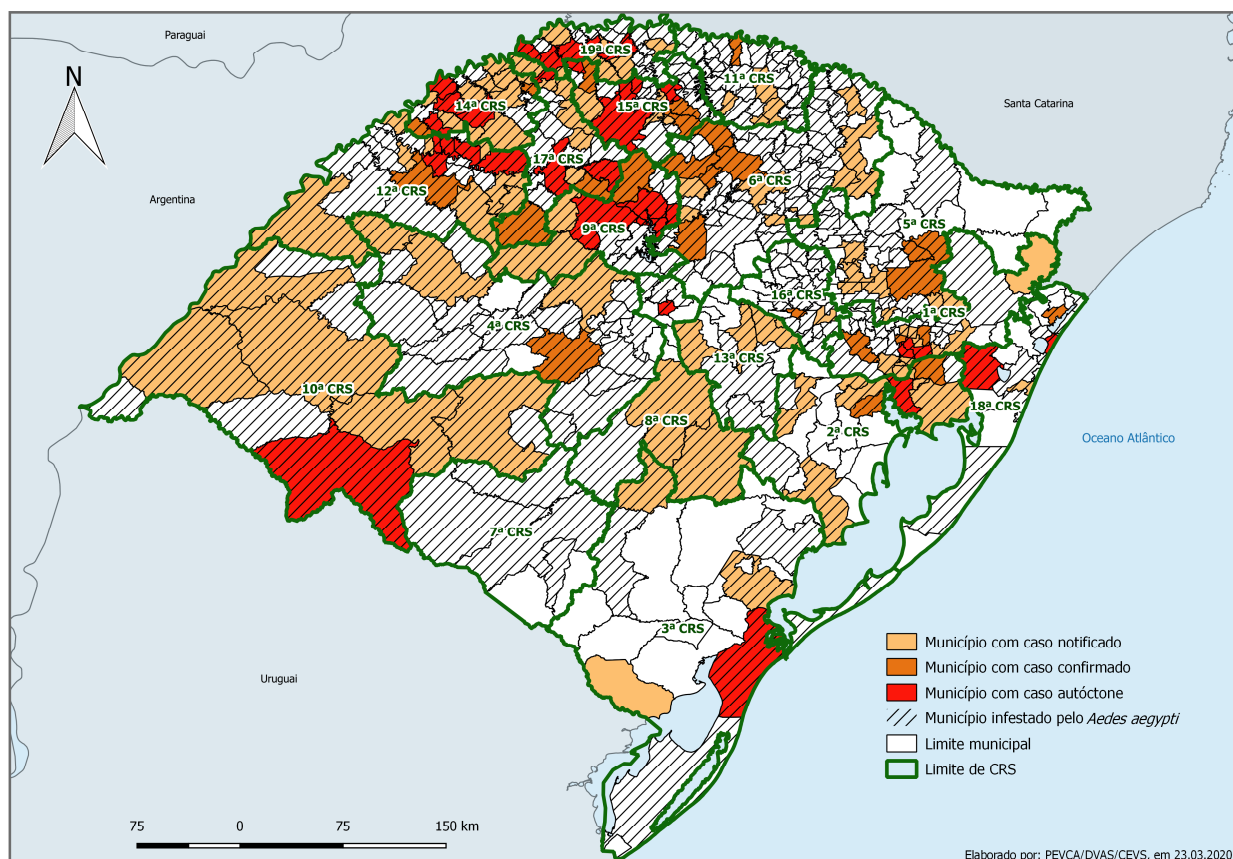
Gráfico 2. Municípios Infestados por *Aedes aegypti*, RS, 2000-2020\* (até SE 12)



Fonte: SISPNCD-RS - (dados preliminares até 21/03/2020).

\*Dados cumulativos até a Semana Epidemiológica 12 de 2020 (29/12/19 a 21/03/2020)

Figura 1: Mapa dos municípios infestados e com casos notificados e confirmados de Dengue, RS, até a SE 12/2020\*



Fonte: Sinan Online - (dados preliminares até 21/03/2020).

\*Dados cumulativos até a Semana Epidemiológica 12 de 2020 (29/12/19 a 21/03/2020)

## Febre de Chikungunya

No cenário nacional, em 2020, até SE 11, foram notificados 11.453 casos prováveis, com 3 óbitos. Dados atualizados se encontram nos [Informes Epidemiológicos - Monitoramento dos casos de Arboviroses Urbanas transmitidas pelo Aedes \(dengue, chikungunya e Zika\): SE 1 a 11, 2020](#).

Até a SE 12 de 2020, o Rio Grande do Sul, notificou 58 casos de Febre de Chikungunya, 02 casos confirmados importados, 30 foram descartados e 18 ainda continuam em investigação diagnóstica.

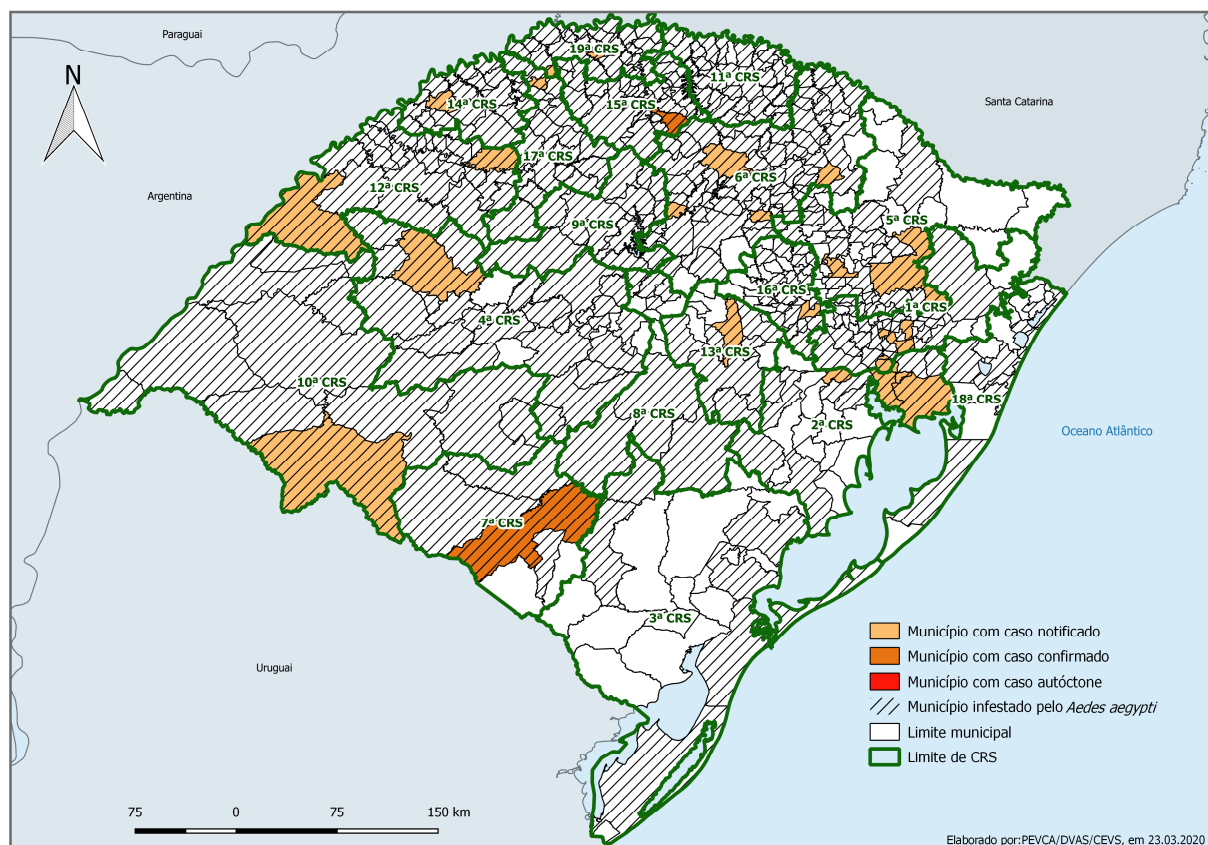
As notificações de casos suspeitos ocorreram em 29 municípios de 13 Coordenadorias Regionais de Saúde, conforme Tabela 4.

Tabela 4: Casos notificados e confirmados de Febre de Chikungunya segundo CRS de residência, RS, 2020\* (até SE 12)

Regional de Residência	2020		
	Notificados	Confirmados	Autóctones
1ª CRS - Porto Alegre	9	0	0
2ª CRS - Porto Alegre	15	0	0
3ª CRS - Pelotas	0	0	0
4ª CRS - Santa Maria	5	0	0
5ª CRS - Caxias do Sul	9	0	0
6ª CRS - Passo Fundo	5	0	0
7ª CRS - Bagé	2	1	0
8ª CRS - Cachoeira do Sul	0	0	0
9ª CRS - Cruz Alta	0	0	0
10ª CRS - Alegrete	2	0	0
11ª CRS - Erechim	0	0	0
12ª CRS - Santo Ângelo	3	0	0
13ª CRS - Santa Cruz do Sul	1	0	0
14ª CRS - Santa Rosa	1	0	0
15ª CRS - Palmeira das Missões	1	1	0
16ª CRS - Lajeado	1	0	0
17ª CRS - Ijuí	1	0	0
18ª CRS - Osório	0	0	0
19ª CRS - Frederico Westphalen	3	0	0
<b>Total</b>	<b>58</b>	<b>2</b>	<b>0</b>

Fonte: Sinan Online (dados preliminares até 21/03/2020).

Figura 2: Mapa dos municípios infestados e com casos notificados e confirmados de Febre de Chikungunya, RS, até a SE 12/2020\*



Fonte: Sinan Online - (dados preliminares até 21/03/2020).

\*Dados cumulativos até a Semana Epidemiológica 12 de 2020 (29/12/19 a 21/03/2020)

## Doença Aguda pelo Zika Vírus

No Brasil, em 2020, até SE 11, foram notificados 1.395 casos prováveis. Dados atualizados se encontram nos [Informes Epidemiológicos - Monitoramento dos casos de Arboviroses Urbanas transmitidas pelo Aedes \(dengue, chikungunya e Zika\): SE 1 a 11, 2020](#).

O Rio Grande do Sul, até a SE 12, notificou 29 casos suspeitos de Zika Vírus, 01 caso confirmado importado, 14 foram descartados e 14 continuam em investigação diagnóstica.

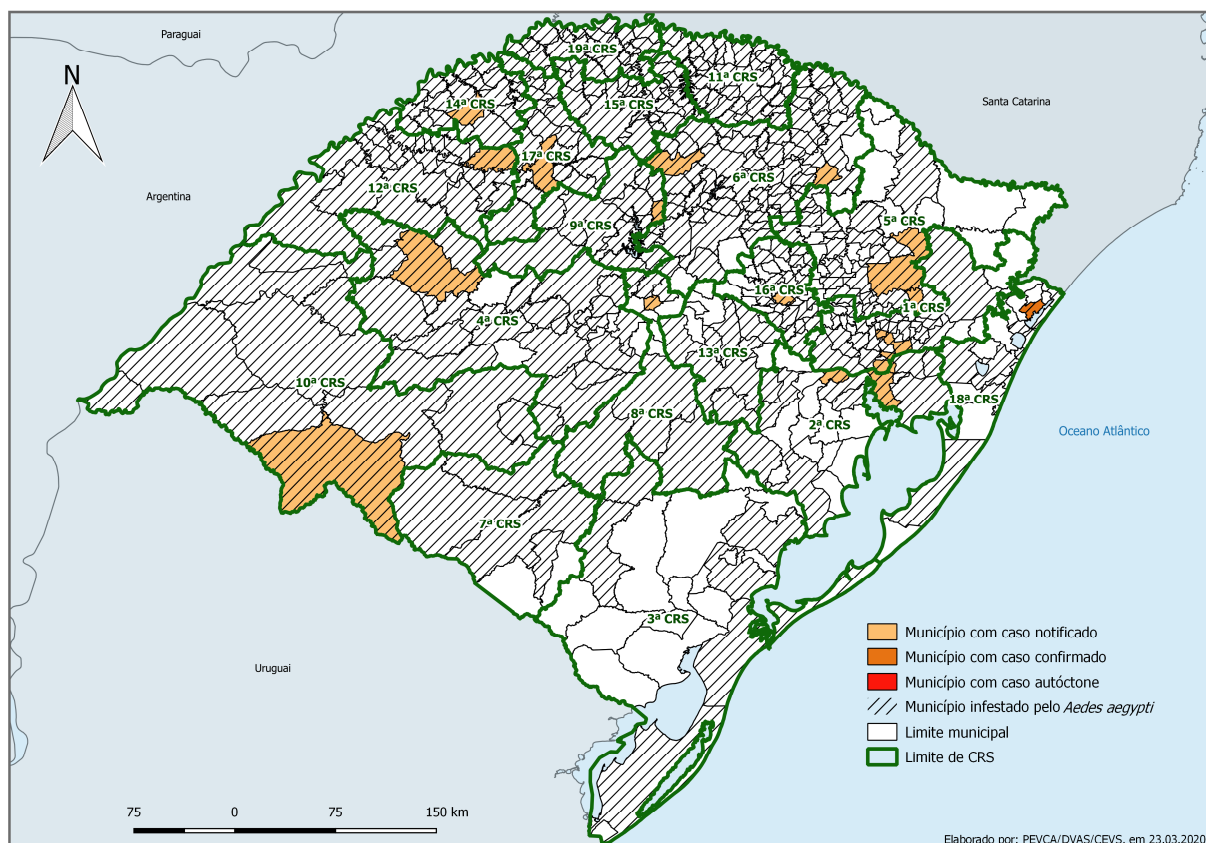
As notificações de casos suspeitos ocorreram em 20 municípios de 13 Coordenadorias Regionais de Saúde, conforme Tabela 5.

Tabela 5: Casos notificados e confirmados de Zika Vírus segundo CRS de residência, RS, 2020\* (até SE 12)

2020			
Regional de Residencia	Notificados	Confirmados	Autóctones
1ª CRS - Porto Alegre	6	0	0
2ª CRS - Porto Alegre	7	0	0
3ª CRS - Pelotas	0	0	0
4ª CRS - Santa Maria	1	0	0
5ª CRS - Caxias do Sul	3	0	0
6ª CRS - Passo Fundo	2	0	0
7ª CRS - Bagé	0	0	0
8ª CRS - Cachoeira do Sul	1	0	0
9ª CRS - Cruz Alta	2	0	0
10ª CRS - Alegrete	2	0	0
11ª CRS - Erechim	0	0	0
12ª CRS - Santo Ângelo	1	0	0
13ª CRS - Santa Cruz do Sul	0	0	0
14ª CRS - Santa Rosa	1	0	0
15ª CRS - Palmeira das Missões	0	0	0
16ª CRS - Lajeado	1	0	0
17ª CRS - Ijuí	1	0	0
18ª CRS - Osório	1	1	0
19ª CRS - Frederico Westphalen	0	0	0
<b>Total</b>	<b>29</b>	<b>1</b>	<b>0</b>

Fonte: Sinan Online (dados preliminares até 21/03/2020).

Figura 3: Mapa dos municípios infestados e com casos notificados e confirmados de Zika Vírus, RS, até a SE 12/2020\*



Fonte: Sinan Online - (dados preliminares até 21/03/2020).

\*Dados cumulativos até a Semana Epidemiológica 12 de 2020 (29/12/19 a 21/03/2020)



## Febre Amarela

A febre amarela é uma doença infecciosa febril aguda, causada por um vírus transmitido por mosquitos vetores, e possui dois ciclos de transmissão: silvestre (quando há transmissão em área rural ou de floresta) e urbano. O vírus é transmitido pela picada dos mosquitos transmissores infectados e não há transmissão direta de pessoa a pessoa. A doença tem importância epidemiológica por sua gravidade clínica e potencial de disseminação em áreas urbanas infestadas pelo mosquito *Aedes aegypti*.

Os casos que ocorrem no Brasil são de Febre Amarela Silvestre (FAS) ou seja, o vírus é transmitido por mosquitos que vivem em áreas de mata. Desde 1942, não existem casos de Febre Amarela Urbana (FAU), aquela transmitida por *Aedes aegypti*.

Pelo fato do vírus circular nas matas, ele atinge primeiro os macacos (bugios), que são os primatas não humanos (PNH) mais comuns no RS.

No Brasil, no período de monitoramento 2019/2020, foram notificados 630 casos suspeitos, 8 casos foram confirmados, 2 casos evoluíram para óbitos nos estados do Pará e Santa Catarina, 505 casos foram descartados e 117 casos (18,6%) ainda continuam em investigação. Dados atualizados encontram-se na [Situação Epidemiológica da Febre Amarela no Monitoramento 2019/2020](#).

Neste mesmo período o RS notificou 20 casos suspeitos de Febre Amarela, 17 casos foram descartados e 3 continuam em investigação. Em 2020, até a SE 12, foram notificados 07 casos suspeitos de Febre Amarela, 5 foram descartados e 02 continuam em investigação diagnóstica, até o momento.

## **Municípios Infestados por *Aedes aegypti*, nos últimos 12 meses no RS**

**Em 23/03/2020: 386 Infestados**

### **1ª CRS :**

Barão, Campo Bom, Canoas, Capela de Santana, Dois Irmãos, Estância Velha, Esteio, Igrejinha, Ivoti, Lindolfo Collor, Maratá, Montenegro, Morro Reuter, Nova Hartz, Nova Santa Rita, Novo Hamburgo, Parobé, Portão, Santa Maria do Herval, São Leopoldo, São Sebastião do Caí, Sapiranga, Sapucaia do Sul, São Francisco de Paula, Taquara, Três Coroas, Tupandi e Triunfo

Total: 28 municípios

### **2ª CRS:**

Alvorada, Butiá, Cachoeirinha, Camaquã, Charqueadas, Dom Feliciano, Eldorado do Sul, Glorinha, Gravataí, Guaíba, Minas do Leão, Porto Alegre e Viamão.

Total: 13 Municípios

### **3ª CRS:**

Pelotas, Rio Grande, Pinheiro Machado, Santa Vitória do Palmar, Santana da Boa Vista, São Lourenço e São José do Norte.

Total: 07 Municípios

### **4ª CRS:**

Agudo, Cacequi, Capão do Cipó, Faxinal do Soturno, Formigueiro, Itacurubi, Itaara, Ivorá, Jaguarí, Júlio de Castilhos, Nova Esperança do Sul, Mata, Nova Palma, Pinhal Grande, Quevedos, Restinga Seca, Santa Maria, Santiago, São Francisco de Assis, São Pedro do Sul, São Sepé, Silveira Martins, São Martinho da Serra, São Vicente do Sul, Toropi, Vila Nova do Sul e Unistalda.

Total de Municípios: 27

### **5ª CRS:**

Antônio Prado, Alto Feliz, Bento Gonçalves, Bom Princípio, Canela, Carlos Barbosa, Caxias do Sul, Farroupilha, Feliz, Flores da Cunha, Garibaldi, Gramado, Guaporé, Ipê, Nova Araçá, Nova Bassano, Nova Petrópolis, Nova Prata, Parai, Picada Café, São Jorge, São Marcos, União da Serra, Vacaria, Veranópolis e Vila Flores.

Total: 26 Municípios

### **6ª CRS:**

Água Santa, Almirante Tamandaré do Sul, Alto Alegre, Arvorezinha, Barracão, Barros Cassal,

Cacique Doble, Camargo, Campos Borges, Carazinho, Casca, Caseiros, Ciríaco, Coqueiros do Sul, Coxilha, David Canabarro, Ernestina, Espumoso, Gentil, Ibiaçá, Ibiraiaras, Ibirapuitã, Itapuca, Lagoa dos Três Cantos, Lagoa Vermelha, Machadinho, Marau, Mato Castelhano, Maximiliano de Almeida, Montauri, Mormaço, Muliterno, Não Me Toque, Nicolau Vergueiro, Nova Alvorada, Paim Filho, Passo Fundo, Pontão, Sananduva, Santa Cecília do Sul, Santo Antônio do Palma, Santo Antônio do Planalto, Santo Expedito do Sul, São Domingos, São João da Urtiga, São José do Ouro, Serafina Correa, Sertão, Soledade, Tapejara, Tapera, Tio Hugo, Tunas, Vanini, Victor Graeff, Vila Langaro e Vila Maria.

Total: 57 Municípios

### **7ª CRS:**

Bagé, Dom Pedrito, Hulha Negra e Lavras do Sul.

Total: 04 Municípios

### **8ª CRS:**

Arroio do Tigre, Caçapava do Sul, Cachoeira do Sul, Encruzilhada do Sul, Estrela Velha, Segredo e Sobradinho.

Total: 07 Municípios

### **9ª CRS:**

Boa Vista do Cadeado, Boa Vista do Incra, Colorado, Cruz Alta, Fortaleza dos Valos, Ibirubá, Jacuizinho, Quinze de Novembro, Saldanha Marinho, Salto do Jacuí, Santa Bárbara do Sul, Selbach e Tupanciretã.

Total: 13 municípios

### **10ª CRS:**

Alegrete, Barra do Quaraí, Itaqui, Maçambará, Manoel Viana, Quaraí, Rosário do Sul, Santa Margarida do Sul, Santana do Livramento, São Gabriel e Uruguaiana.

Total: 11 municípios

### **11ª CRS:**

Aratiba, Áurea, Benjamin Constant do Sul, Barão do Cotegipe, Campinas do Sul, Carlos Gomes, Centenário, Charrua, Cruzaltense, Entre Rios do Sul, Erebangó, Erechim, Erval Grande, Estação, Faxinalzinho, Floriano Peixoto, Gaurama, Getúlio Vargas, Ipiranga do Sul, Itatiba do Sul, Jacutinga, Marcelino Ramos, Mariano Moro, Nonoai, Paulo Bento, Ponte Preta, Quatro Irmãos, Rio dos Índios, São Valentim, Severiano de Almeida, Três Arroios e Viadutos.

Total: 32 municípios

**12ª CRS:**

Bossoroca, Caibaté, Cerro Largo, Dezesseis de Novembro, Entre-Ijuís, Eugênio de Castro, Garruchos, Guarani das Missões, Mato Queimado, Pirapó, Porto Xavier, Rolador, Roque Gonzales, Salvador das Missões, Santo Ângelo, Santo Antônio das Missões, São Borja, São Luiz Gonzaga, São Miguel das Missões, São Nicolau, São Pedro do Butiá, Sete de Setembro, Ubiretama e Vitória das Missões.

Total: 24 municípios

**13ª CRS:**

Candelária, Pantano Grande, Passo do Sobrado, Rio Pardo, Santa Cruz do Sul, Vera Cruz e Venâncio Aires.

Total: 07 municípios

**14ª CRS:**

Alecim, Alegria, Boa Vista do Buricá, Campina das Missões, Cândido Godói, Doutor Maurício Cardoso, Giruá, Horizontina, Independência, Nova Candelária, Novo Machado, Porto Lucena, Porto Mauá, Porto Vera Cruz, Santa Rosa, Santo Cristo, São José do Inhacorá, São Paulo das Missões, Senador Salgado Filho, Três de Maio, Tucunduva e Tuparendi.

Total 22 Municípios

**15ª CRS:**

Barra Funda, Boa Vista das Missões, Braga, Cerro Grande, Chapada, Constantina, Coronel Bicaco, Dois Irmãos das Missões, Engenho Velho, Gramado dos Loureiros, Jaboticaba, Lajeado do Bugre, Miraguaí, Nova Boa Vista, Novo Barreiro, Novo Xingu, Palmeira das Missões, Redentora, Ronda Alta, Rondinha, Sagrada Família, São José das Missões, São Pedro das Missões, Sarandi, Três Palmeiras e Trindade do Sul.

Total: 26 Municípios

**16ª CRS:**

Anta Gorda, Arroio do Meio, Bom Retiro do Sul, Colinas, Cruzeiro do Sul, Dois Lajeados, Encantado, Estrela, Fazenda Vila Nova, Forquetinha, Lajeado, Marques de Souza, Muçum, Nova Brescia, Paverama, Putinga, Roca Sales, São Valentim do Sul, Taquari, Teutônia, Travesseiro, Vespasiano Correa e Westphalia.

Total: 23 Municípios

**17ª CRS:**

Ajuricaba, Augusto Pestana, Bozano, Campo Novo, Catuípe, Chiapeta, Condor, Coronel Barros,

Crissiimal, Humaitá, Ijuí, Inhacorá, Jóia, Nova Ramada, Panambi, Pejuçara, Santo Augusto, São Martinho, São Valério do Sul e Sede Nova.

Total: 20 municípios

**18ª CRS:**

Arroio do Sal, Balneário Pinhal, Capão da Canoa, Cidreira, Imbé, Mostardas, Osório, Santo Antônio da Patrulha, Terra de Areia, Torres, Tramandaí, Três Cachoeiras e Xangri-La.

Total: 13 municípios

**19ª CRS:**

Alpestre, Ametista do Sul, Barra do Guarita, Bom Progresso, Caiçara, Cristal do Sul, Derrubadas, Eral Seco, Esperança do Sul, Frederico Westphalen, Iraí, Liberato Salzano, Novo Tiradentes, Palmitinho, Pinhal, Pinheirinho do Vale, Planalto, Rodeio Bonito, Seberí, Taquaruçu do Sul, Tenente Portela, Tiradentes do Sul, Três Passos, Vicente Dutra, Vista Alegre e Vista Gaúcha.

Total: 26

Fonte: SISPNCD-RS - (dados preliminares até 23/03/2020).